

Учредитель: Департамент имущественных и земельных отношений ОА г. Якутска. 677000, г. Якутск, пр-т Ленина, 15
Газета зарегистрирована Управлением Роскомнадзора по Республике Саха (Якутия) ПИ №ТУ14-00297 от 29.08.2012 г.

Директор
Толстяков Алексей Прокопьевич
Главный редактор
Дружина Анжелика Геннадьевна

Телефон: 21-83-45

Адрес редакции:
677000, г. Якутск, ул. Хабарова, 27/1

Верстка Олесов Виктор

Материалы предоставлены отделом пресс-службы
Окружной администрации города Якутска.



Отпечатано в Якутской республиканской типографии им. Ю.А. Гагарина.
Адрес: г. Якутск, пер. Вилюйский, 20.
Время подписания номера в печать по графику 20.00. Номер подписан в 20.00.
Тираж 130 экз.

Распространяется по подписке и бесплатно.
Редакция за содержание рекламных объявлений ответственности не несет.

За информацию и текст, опубликованные под знаком «Реклама», несет ответственность рекламодатель.

При перепечатке материалов ссылка на «Эхо столицы» обязательна.

Подписной индекс П3583
Эхо столицы официальный

Полные версии документов смотрите на сайте yakutskcity.ru, в разделе Администрация / Документы

Уважаемые горожане!

Приглашаем вас принять участие в общественных обсуждениях.

Период проведения: с 9 час. 00 мин. 05.02.2024 года до 18 час. 00 мин. 07.02.2024 года.

Вопросы:

1. по предоставлению разрешения на условно разрешенный вид использования земельного участка с кадастровым номером 14:35:111001:8690, расположенного по адресу: г. Якутск, ш. Покровское, 9 км. на «Магазин» (заявитель Артемьева Ольга Александровна, Артемьев Артем Николаевич).

2. по предоставлению разрешения на условно разрешенный вид использования земельного участка с кадастровым номером 14:36:104018:85, расположенного по адресу: г. Якутск, дор. Окружная, д. 92А на «Магазин» (заявитель Максимов Петр Петрович).

3. по предоставлению разрешения на отклонение от предельных параметров разрешенного строительства, реконструкции объектов капитального строительства в отношении земельного участка с кадастровым номером 14:36:105029:72, расположенного по адресу: г. Якутск, пр. Ленина, в части уменьшения минимального количества парковочных мест 13 машиномест (заявитель Общество с ограниченной ответственностью «Бизнес-Транс-Сервис»).

4. по предоставлению разрешения на отклонение от предельных параметров разрешенного строительства, реконструкции объектов капитального строительства в отношении земельного участка с кадастровым номером 14:36:104039:297, расположенного по адресу: г. Якутск, ул. Три сосны, з/у 37/1 в части отступа от юго-западной границы земельного участка до фасада здания на 0 метров (заявитель Павлова Алена Романовна).

5. по предоставлению разрешения на условно разрешенный вид использования земельного участка с кадастровым номером 14:36:104007:416, расположенного по адресу: г. Якутск, дор. Окружная на «Магазин» (заявитель Пестряков Алексей Андреевич).

6. по предоставлению разрешения на условно разрешенный вид использования земельного участка с кадастровым номером 14:36:104007:457, расположенного по адресу: г. Якутск, дор. Окружная, з/у 45А на «Магазин» (заявитель Пестряков Алексей Андреевич).

Общественные обсуждения проходят на официальном сайте Окружной администрации г. Якутска (yakutskcity.ru). На сайте Вы можете ознакомиться с распоряжениями и материалами общественных обсуждений. Также распоряжения опубликовываются в газете «Эхо столицы».

Прием предложений и замечаний Вы можете направить на адрес электронной почты - ps.glavaru@yandex.ru. В заявлении указать кадастровый номер земельного участка, паспортные данные, кем и когда выдан, место регистрации.

Консультацию Вы можете получить по адресу: г. Якутск, ул. Октябрьская, 20/1, каб. 200 (ПРИЕМНЫЙ ДЕНЬ понедельник с 14-00 до 17-00) либо по телефону 42-87-31.

ОКРУЖНАЯ АДМИНИСТРАЦИЯ ГОРОДА ЯКУТСКА
ПОСТАНОВЛЕНИЕ
от «18» января 2024г. № 4а

О внесении изменений в Положение о порядке создания, реорганизации, изменения типа и ликвидации муниципальных казенных, бюджетных, автономных учреждений городского округа «город Якутск», а также утверждения уставов муниципальных учреждений и внесения в них изменений и дополнений, утвержденное постановлением Окружной администрации города Якутска от 12 января 2011 года №3п

В соответствии с Федеральным законом от 12 января 1996 N 7-ФЗ «О некоммерческих организациях», Федеральным законом от 03 ноября 2006 № 174-ФЗ «Об автономных учреждениях», Федеральным законом от 29 декабря 2012 года № 273-ФЗ «Об образовании в Российской Федерации»:

1. Внести в Положение о порядке создания, реорганизации, изменения типа и ликвидации муниципальных казенных, бюджетных, автономных учреждений городского округа «город Якутск», а также утверждения уставов муниципальных учреждений и внесения в них изменений и дополнений, утвержденное постановлением Окружной администрации города Якутска от 12 января 2011 года №3п, следующие изменения:

1.1. Пункт 3.3 изложить в следующей редакции:
«3.3. Структурные подразделения Окружной администрации города Якутска, координирующие деятельность подведомственных учреждений, подготавливают и визируют в установленном порядке проект распоряжения Окружной администрации города Якутска о реорганизации муниципального учреждения, оказывают помощь учреждениям в разработке учредительных документов, о внесении изменений в устав, подготовке передаточного акта.

До принятия решения о реорганизации муниципального образовательного учреждения городского округа «город Якутск» Окружной администрации города Якутска должна быть проведена оценка последствий принятия решения о реорганизации муниципальной образовательной организации в Республике Саха (Якутия), в порядке, утвержденном уполномоченным органом государственной власти Республики Саха (Якутия)

осуществляющим государственное управление в сфере образования (далее – экспертная оценка).

Уполномоченным органом Окружной администрации города Якутска по проведению экспертной оценки по реорганизации муниципальных образовательных учреждений городского округа «город Якутск» является структурное подразделение Окружной администрации города Якутска координирующее деятельность учреждений. Структурное подразделение Окружной администрации города Якутска издает приказ о создании комиссии по проведению экспертной оценки.

На основании экспертной оценки структурное подразделение Окружной администрации города Якутска готовит проект распоряжения главы Окружной администрации города Якутска о реорганизации муниципального образовательного учреждения городского округа «город Якутск».

Структурное подразделение Окружной администрации города Якутска направляет предложение на имя главы городского округа «город Якутск», в котором обосновывает необходимость реорганизации муниципального образовательного учреждения городского округа «город Якутск», указывает предполагаемую экономию или дополнительные расходы местного бюджета городского округа «город Якутск» после реорганизации и предполагаемые расходы на осуществление процедур реорганизации.

Принятие решения о реорганизации муниципальной общеобразовательной организации, расположенной в сельском поселении, не допускается без учета мнения жителей данного сельского поселения. При принятии решения о реорганизации муниципальной общеобразовательной организации, расположенной в сельском поселении, также представляется документально оформленное мнение жителей сельского поселения.

1.2. Пункт 5.3 изложить в следующей редакции:
«5.3. Структурные подразделения Окружной администрации города Якутска, координирующие деятельность подведомственных учреждений, подготавливают и визируют в установленном порядке проект распоряжения Окружной администрации города Якутска о ликвидации учреждения.

До принятия решения о реорганизации муниципального образовательного учреждения городского округа «город Якутск» Окружной администрации города Якутска должна быть проведена оценка последствий принятия решения о ликвидации муниципальной образовательной организации в Республике Саха (Якутия), в порядке, утвержденном уполномоченным органом государственной власти Республики Саха (Якутия) осуществляющим государственное управление в сфере образования.

Уполномоченным органом по проведению экспертной оценки является структурное подразделение Окружной администрации города Якутска координирующее деятельность учреждений. Структурное подразделение Окружной администрации города Якутска издает приказ о создании комиссии по проведению экспертной оценки.

На основании экспертной оценки структурное подразделение Окружной администрации города Якутска готовит проект распоряжения главы Окружной администрации города Якутска о ликвидации муниципального образовательного учреждения городского округа «город Якутск».

Структурное подразделение Окружной администрации города Якутска направляет предложение на имя главы городского округа «город Якутск», в котором обосновывает необходимость ликвидации муниципального образовательного учреждения городского округа «город Якутск», указывает предполагаемую экономию или дополнительные расходы местного бюджета городского округа «город Якутск» после ликвидации и предполагаемые расходы на осуществление процедур ликвидации.

Принятие решения о ликвидации муниципальной общеобразовательной организации, расположенной в сельском поселении, не допускается без учета мнения жителей данного сельского поселения. При принятии решения о ликвидации муниципальной общеобразовательной организации, расположенной в сельском поселении, также представляется документально оформленное мнение жителей сельского поселения.

Ликвидация муниципального образовательного учреждения городского округа «город Якутск» по решению Учредителя - Окружной администрации города Якутска осуществляется после окончания учебного года.

2. Департаменту цифрового развития Окружной администрации города Якутска (Лыткин С.Н.) опубликовать настоящее постановление в газете «Эхо столицы» и разместить на официальном сайте Окружной администрации города Якутска yakutskcity.ru.

3. Настоящее постановление вступает в силу со дня официального опубликования.

4. Контроль исполнения настоящего постановления возложить на заместителя главы городского округа «город Якутск» Степанову Н.Р.

Исполняющий обязанности главы Г.И. Гаврильев

ЗАМЕСТИТЕЛЬ ГЛАВЫ ГОРОДСКОГО ОКРУГА «ГОРОД ЯКУТСК»
РАСПОРЯЖЕНИЕ
от «18» января 2024г. № 49зг

О предоставлении разрешения на отклонение от предельных параметров разрешенного строительства, реконструкции объектов капитального строительства на земельном участке с кадастровым номером 14:36:106003:238

В соответствии со статьей 40 Градостроительного кодекса Российской Федерации, на основании результатов общественных обсуждений по вопросу предоставления разрешения на отклонение от предельных параметров разрешенного строительства объекта (заключение от 09 января 2024 года № 4):

- Предоставить Исакову Николаю Витальевичу, Исаковой Александре Павловне разрешение на отклонение от предельных параметров разрешенного строительства, в части отступа от юго-восточной границы земельного участка до фасада здания на 1 метр, в отношении земельного участка с кадастровым номером 14:36:106003:238, расположенного по адресу: г. Якутск, ул. Сосновая, д. 75/1.
- Застрощику обеспечить соблюдение требований технических регламентов о безопасности зданий и сооружений.
- Считать заключение общественных обсуждений приложением к настоящему распоряжению.
- Департаменту цифрового развития Окружной администрации города Якутска (Лыткин С.Н.) опубликовать настоящее распоряжение и заключение в газете «Эхо столицы» и разместить на официальном сайте Окружной администрации города Якутска yakutskcity.ru.
- Контроль исполнения настоящего распоряжения оставить за собой.

Заместитель главы А.А. Алексеевко

УТВЕРЖДАЮ
заместитель председателя Комиссии
И.М. Гуляев
09 января 2024 г.
М.П.

Заключение общественных обсуждений по вопросу предоставления разрешения на отклонение от предельных параметров разрешенного строительства объектов, а также разрешений на условно разрешенный вид использования земельного участка № 4

Тема общественных обсуждений:

- по предоставлению разрешения на отклонение от предельных параметров разрешенного строительства, реконструкции объектов капитального строительства в отношении земельного участка с кадастровым номером 14:36:106003:238, расположенного по адресу: г. Якутск, ул. Сосновая, д. 75/1, в части отступа от северо-восточной границы земельного участка до фасада здания на 1 метр, от юго-восточной границы земельного участка до фасада здания на 1 метр, увеличения минимального процента застройки до 72%, увеличения максимальной высоты ограждений до 2 метров.

Инициатор: Исаков Николай Витальевич, Исакова Александра Павловна. Земельный участок с кадастровым номером 14:36:106003:238 г. Якутск, ул. Сосновая, д. 75/1. Земельный участок в общей совместной собственности от 08.08.2013, площадь 457 кв.м., вид разрешенного использования под жилой дом.

Ж-62 вид застройки многоквартирными многоквартирными жилыми домами высотой от девяти и не более шестнадцати надземных этажей на территории центральной части г. Якутска. Принят размер участка меньше минимального. Предложений и замечаний не поступило.

В результате проведения общественных обсуждений, на основании предоставленных документов приняты следующие решения:

- Принять общественные обсуждения по предоставлению разрешения на отклонение от предельных параметров разрешенного строительства, реконструкции объектов капитального строительства в отношении земельного участка с кадастровым номером 14:36:106003:238, расположенного по адресу: г. Якутск, ул. Сосновая, д. 75/1, в части отступа от северо-восточной границы земельного участка до фасада здания на 1 метр, от юго-восточной границы земельного участка до фасада здания на 1 метр, увеличения минимального процента застройки до 72%, увеличения максимальной высоты ограждений до 2 метров состоящим;
- Направить в Комиссию по предоставлению разрешений на условно разрешенный вид использования земельного участка или объекта капитального строительства, предоставление разрешений на отклонение от предельных параметров разрешенного строительства, реконструкции объектов капитального строительства на территории городского округа «город Якутск» заключение для рассмотрения и принятия рекомендаций.

Заключение составил В.Е. Лихачи

ОКРУЖНАЯ АДМИНИСТРАЦИЯ ГОРОДА ЯКУТСКА
РАСПОРЯЖЕНИЕ
от «18» января 2024г. № 51р

О внесении изменений в состав комиссии по внесению изменений и дополнений в Схему размещения нестационарных торговых объектов на территории городского округа «город Якутск», утвержденный распоряжением Окружной администрации города Якутска от 22 апреля 2013 года №604р

Во исполнение пункта 2.2.3 протокола межведомственной комиссии по обеспечению безопасности дорожного движения на территории городского округа «город Якутск» от 21 декабря 2023 года № 159-ПР/Д/ПТИ:

1. Внести в состав комиссии по внесению изменений и дополнений в Схему размещения нестационарных торговых объектов на территории городского округа «город Якутск», утвержденный распоряжением Окружной администрации города Якутска от 22 апреля 2013 года №604р следующие изменения:

- 1.1. ввести начальника Управления транспорта и дорожного хозяйства Департамента градостроительства и транспортной инфраструктуры Окружной администрации города Якутска.
2. Департаменту цифрового развития Окружной администрации города Якутска (Лыткин С.Н.) опубликовать настоящее распоряжение в газете «Эхо столицы» и разместить на официальном сайте Окружной администрации города Якутска yakutskcity.ru.
3. Контроль исполнения настоящего распоряжения возложить на заместителя главы городского округа «город Якутск» Аржакова В.В.

Исполняющий обязанности главы Г.И. Гаврильев

ОКРУЖНАЯ АДМИНИСТРАЦИЯ ГОРОДА ЯКУТСКА
РАСПОРЯЖЕНИЕ
от «19» января 2024г. № 67р

О принятии решения о сносе самовольной постройки объекта «Здание эксплуатируемое под аптеку «Маяк», расположенный по адресу: г. Якутск, ул. Лермонтова, 58»

В соответствии со статьей 55.32 Градостроительного кодекса Российской Федерации, статьей 222 Гражданского кодекса Российской Федерации, на основании протокола комиссии по сносу самовольной постройки на территории городского округа «город Якутск» от 07 ноября 2023 года № Пр-188-РГ:

- Принять решение о сносе самовольной постройки объекта «Здание эксплуатируемое под аптеку «Маяк», расположенный по адресу: г. Якутск, ул. Лермонтова, 58», согласно приложению № 1, № 2 к настоящему распоряжению.
- Лицу, осуществившему самовольную постройку, снести объект самовольной постройки в срок до 3 месяцев со дня подписания настоящего распоряжения.
- Департаменту градостроительства и транспортной инфраструктуры Окружной администрации города Якутска (Гуляев И.М.) в течение 7 рабочих дней направить копию настоящего распоряжения лицу, осуществившему самовольную постройку.
- Департаменту цифрового развития Окружной администрации города Якутска (Лыткин С.Н.) опубликовать настоящее распоряжение в газете «Эхо столицы» и разместить на официальном сайте Окружной администрации города Якутска yakutskcity.ru.
- Контроль исполнения настоящего распоряжения возложить на заместителя главы городского округа «город Якутск» Алексеевко А.А.

Исполняющий обязанности главы Г.И. Гаврильев
Висент: МКУ «АДГ» ГО «Город Якутск» Софорова А.А.
Тел: 8 (4112) 42 87 31

Приложение
к распоряжению
Окружной администрации города Якутска
от «19» января 2024 г. № 67р

Схема расположения объекта самовольной постройки № 1





Схема расположения объекта самовольной постройки № 2



Заместитель главы – исполняющий обязанности руководителя аппарата Окружной администрации города Якутска Н.Р. Степанова



ОКРУЖНАЯ АДМИНИСТРАЦИЯ ГОРОДА ЯКУТСКА

РАСПОРЯЖЕНИЕ

от «22» января 2024 г.

О принятии решения о сносе самовольной постройки объекта «Одноэтажный объект капитального строительства с двумя гаражными боксами для хранения автотранспорта...»

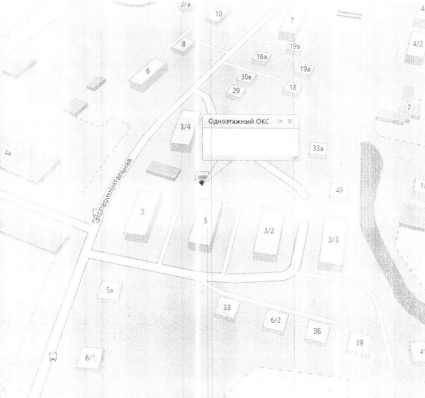
Глава Якутска Сидоров А.А.

Заместитель главы - руководитель аппарата Окружной администрации города Якутска

Схема расположения объекта самовольной постройки № 1



Схема расположения объекта самовольной постройки № 2



Координаты объекта самовольной постройки

Table with 5 columns: No, X, Y, Длина, Дирекционный угол. Contains 5 rows of coordinate data.

Заместитель главы - руководитель аппарата Окружной администрации города Якутска

Измещение о предварительном согласовании предоставления земельного участка

Table with 2 columns: Information about the land plot, and the decision regarding its provision.

Table with 2 columns: Description of the land plot, and the decision regarding its provision.

Измещение о предварительном согласовании предоставления земельного участка

Table with 2 columns: Information about the land plot, and the decision regarding its provision.

Измещение о предварительном согласовании предоставления земельного участка

Table with 2 columns: Information about the land plot, and the decision regarding its provision.

Table with 2 columns: Description of the land plot, and the decision regarding its provision.

ПРОЕКТ ЯКУТСКАЯ ГОРОДСКАЯ ДУМА НОРМАТИВНЫЙ ПРАВОВОЙ АКТ

«О внесении изменений в нормативный правовой акт Якутской городской Думы от 25 декабря 2013 года № 169-НПА «Правила землепользования и застройки городского округа «город Якутск»»

Принят решением Якутской городской Думы от 28 февраля 2024 г. РПД... №...

Table with 12 columns: Administrative zones and their corresponding planning parameters.

Table with 12 columns: Administrative zones and their corresponding planning parameters.

1.3. внести изменения в части 2 статьи 43.5 в части исключения вида разрешенного использования «Коммунальное обслуживание (3.1)» в территориальной зоне С-2А из условно-разрешенного использования и добавления его во всеомогательный вид разрешенного использования.

Table with 12 columns: Administrative zones and their corresponding planning parameters.

Table with 2 columns: Land plot coordinates and area.

1.8.3. изменить территориальную зону Л-1 на территориальную зону ОД-1Б земельного участка с кадастровым номером 14:35:108001:7403, расположенного по адресу: город Якутск, микрорайон Марха, улица Олега Кошова, дом 67, общей площадью 23 197 кв.м.

1.8.4. изменить территорию с неустановленным градостроительным регламентом на территориальную зону Ж-6 территории с координатами

Table with 2 columns: Land plot coordinates and area.

1.8.5. изменить территорию с неустановленным градостроительным регламентом на территориальную зону Ж-2А территории с координатами

Table with 2 columns: Land plot coordinates and area.

1.8.6. изменить территориальные зоны Ж-2А, Л-1 на территориальную зону Л-1 территории с координатами

Table with 2 columns: Land plot coordinates and area.

1.8.7. изменить территориальные зоны Ж-2А, Л-1 на территориальную зону Ж-2А земельного участка с кадастровым номером 14:35:111001:8712, расположенного по адресу: город Якутск, село Пригородный, улица Озерная, дом 2А, общей площадью 676 кв.м.

1.8.8. изменить территориальную зону Л-1 на территориальную зону С-2А земельного участка с кадастровым номером 14:36:106041:76, расположенного по адресу: город Якутск, СОТ «Чочур-Муран», Сергеев, общей площадью 1 123 кв.м.

1.8.9. изменить территориальные зоны Ж-3А, Ж-2А на территориальную зону Ж-2А территории с координатами

Table with 2 columns: Land plot coordinates and area.

1.8.10. изменить территориальные зоны Ж-3А, Ж-2А на территориальную зону Ж-2А территории с координатами

Table with 2 columns: Land plot coordinates and area.

1.8.11. изменить территориальные зоны Ж-3А, Ж-2А, Л-1 на территориальную зону Ж-2А территории с координатами

Table with 2 columns: Land plot coordinates and area.

1.8.12. изменить территориальную зону Л-1 на территориальную зону П-4 территории с координатами

Table with 2 columns: Land plot coordinates and area.

1.8.13. изменить территориальную зону П-4 на территориальную зону Л-1 территории с координатами

Table with 2 columns: Land plot coordinates and area.

14 972810.64 5254431.37
 15 972802.64 5254403.92
 расположенной по адресу: город Якутск, квартал «113», переулок Бюзовый, общей площадью 2 811 кв.м.;
 1.8.14. изменить территориальную зону Л-1 на территориальную зону Ж-2А земельного участка с кадастровым номером 14:36:102041:73, расположенного по адресу: город Якутск, местность Хатын-Юрх, СОИП «Шамал», общей площадью 617 кв.м.;
 1.8.15. изменить территориальные зоны Т-1, Ж-2А на территориальную зону Р-5 территории с координатами

№	X	Y
1	971022.97	5254765.76
2	971028.98	5254767.03
3	971064.12	5254774.43
4	971065.11	5254988.57
5	971091.28	5254777.31
6	971105.97	5254750.46
7	971125.35	5254749.51
8	971136.36	5254752.11
9	971136.36	5254752.11
10	971136.70	5254747.60
11	971139.05	5254716.05
12	971143.06	5254686.48
13	971137.95	5254685.79
14	971132.94	5254719.79
15	971099.52	5254716.06
16	971102.58	5254682.37
17	971102.52	5254681.60
18	971078.51	5254679.17
19	971077.37	5254697.09
20	971096.67	5254698.58
21	971094.68	5254742.56
22	971030.92	5254752.73
23	971030.92	5254752.73
24	971025.69	5254752.61
1	971022.97	5254765.76
25	971280.23	5254960.32
26	971292.65	5254961.00
27	971304.99	5254961.67
28	971304.89	5254981.90
29	971329.76	5254983.26
30	971331.26	5254984.07
31	971356.66	5254983.39
32	971357.26	5254985.43
33	971358.23	5254969.02
34	971351.04	5254965.60
35	971351.04	5254964.90
36	971327.32	5254956.33
37	971304.32	5254947.97
38	971304.13	5254948.10
39	971281.08	5254939.13
40	971280.55	5254957.05
25	971280.23	5254960.32

расположенной по адресу: город Якутск, квартал «ПКЮ», Вилюйский тракт, 4 км., общей площадью 5 594 кв.м.;
 1.8.16. изменить территориальные зоны ОД-2, ОД-3А на территориальную зону Ж-2А территории с координатами:

№	X	Y
1	962981.02	5251754.59
2	962981.66	5251754.86
3	962982.76	5251755.32
4	962989.66	5251758.28
5	963034.94	5251730.90
6	963033.36	5251730.20
7	963035.30	5251726.06
8	963004.76	5251712.12
9	963004.02	5251711.50
10	963002.16	5251710.56
11	963008.69	5251694.33
12	963015.32	5251677.82
13	963000.95	5251709.99
14	962981.02	5251754.59

расположенной по адресу: город Якутск, улица Николая Антонова, дом 38, общей площадью 1 268 кв.м.;
 1.8.17. изменить территориальную зону Ж-2А на территориальную зону Т-1 территории с координатами

№	X	Y
1	962421.05	5253800.81
2	962434.74	5253813.47
3	962437.59	5253809.21
4	962424.03	5253797.22
5	962401.11	5253776.95
6	962371.82	5253751.06
7	962356.72	5253766.03
8	962384.17	5253793.74
9	962369.25	5253808.53
10	962354.33	5253823.31
11	962339.41	5253838.09
12	962221.65	5253855.69
13	962228.21	5253866.08
14	962345.43	5253849.02
15	962365.68	5253828.96
16	962386.98	5253807.85
17	962407.10	5253787.91

расположенной по адресу: город Якутск, село Пригорный, улица Владимира Бессонова, общей площадью 2 416 кв.м.;
 1.8.18. изменить территориальную зону Ж-2А, Л-1 на территориальную зону Р-5 территории с координатами

№	X	Y
1	967902.51	5253733.12
2	967902.33	5253749.99
3	967902.87	5253750.00
4	967921.39	5253750.40
5	967941.21	5253750.48
6	967959.96	5253750.20
7	967992.14	5253740.55
8	967992.14	5253740.54
9	967992.14	5253740.54
10	967967.29	5253707.73
11	967982.26	5253692.12
12	968005.84	5253676.48
13	967994.68	5253650.04
14	967982.12	5253656.15
15	967978.98	5253651.37
16	967978.02	5253649.86
17	967977.19	5253650.39
18	967972.80	5253652.73
19	967938.92	5253651.70
20	967938.81	5253653.19
21	967935.60	5253693.47
22	967935.31	5253693.47
23	967914.99	5253693.16
24	967914.99	5253693.16
25	967902.88	5253696.66
26	967902.88	5253706.66

расположенной по адресу: город Якутск, квартал «111», ДСК «Сергеевск-2», общей площадью 6 073 кв.м.;
 1.8.19. изменить территориальную зону Л-1 на территориальную зону С-2В земельного участка с кадастровым номером 14:35:206001:251, расположенного по адресу: город Якутск, территория СТ Фангиза, тр. Напперский тракт 9 км., д. 251К, общей площадью 12 113 кв.м.;
 1.8.20. изменить территориальную зону П-4 на территориальную зону Ж-3А территории с координатами

№	X	Y
1	972155.17	5253430.70
2	972159.81	5253434.32
3	972208.55	5253472.33
4	972171.47	5253521.97
5	972170.03	5253521.88
6	972099.50	5253483.95

расположенной по адресу: город Якутск, квартал «113», Хатын-Юрхское шоссе, общей площадью 5 095 кв.м.;
 1.8.21. изменить территориальные зоны Ж-2А, территорию с неустояленным градостроительным регламентом на территориальную зону ОД-3В территории с координатами

№	X	Y
1	973703.54	5256378.43
2	973710.56	5256385.80
3	973710.88	5256386.13
4	973731.32	5256407.35
5	973730.03	5256408.66
6	973754.66	5256433.25
7	973757.78	5256429.80
8	973767.94	5256418.65
9	973768.94	5256417.68
10	973781.84	5256403.50
11	973782.69	5256404.31
12	973794.85	5256391.87
13	973798.04	5256388.61
14	973832.95	5256434.90
15	973824.56	5256443.68
16	973822.08	5256445.63
17	973830.94	5256458.78
18	973796.24	5256495.91
19	973828.64	5256529.19
20	973830.95	5256526.89
21	973850.15	5256507.77
22	973885.19	5256540.01
23	973889.95	5256530.72
24	973890.93	5256505.43
25	973899.79	5256492.82
26	973901.16	5256490.87
27	973913.80	5256475.98
28	973924.80	5256463.01
29	973925.85	5256464.02

973935.60 5256479.92
 973943.53 5256488.12
 973968.51 5256471.55
 973960.56 5256459.71
 973984.87 5256443.25
 973972.77 5256425.56
 973953.87 5256397.58
 973951.80 5256392.09
 973948.62 5256389.03
 973935.23 5256369.64
 973913.12 5256337.61
 973908.64 5256316.25
 973892.37 5256291.66
 973891.09 5256292.50
 973884.01 5256280.75
 973877.61 5256284.12
 973875.90 5256281.00
 973874.30 5256281.85
 973872.49 5256278.95
 973870.77 5256278.73
 973862.75 5256272.55
 973861.23 5256271.42
 973857.83 5256285.09
 973837.39 5256284.63
 973808.27 5256303.83
 973806.85 5256302.82
 973787.20 5256315.13
 973786.64 5256314.88
 973760.98 5256311.66
 973742.12 5256344.62
 973727.61 5256356.67
 973727.92 5256359.60
 973712.34 5256369.57
 973704.49 5256377.45

расположенной по адресу: город Якутск, квартал «4а», улица Комсомолят – Окружная дорога, общей площадью 35 642 кв.м.;
 1.8.22. изменить территориальные зоны Ж-2А, Ж-6, Л-1 на территориальную зону Л-1 территории с координатами

№	X	Y
1	973849.21	5256605.68
2	973859.76	5256610.41
3	973860.07	5256639.48
4	973859.91	5256642.42
5	973857.19	5256641.82

973855.21 5256643.63
 973896.15 5256687.95
 973898.63 5256682.63
 973890.73 5256626.43
 973916.81 5256655.90
 973946.25 5256525.48
 973959.54 5256507.24
 973952.59 5256477.59
 974019.44 5256462.64
 974003.93 5256439.90
 974003.60 5256401.01
 973984.87 5256443.25
 973960.56 5256459.71
 973968.51 5256471.55
 973943.53 5256488.12
 973935.60 5256479.92
 973925.85 5256464.02
 973924.80 5256463.01
 973913.80 5256475.98
 973901.16 5256490.87
 973899.79 5256492.82
 973890.93 5256505.43
 973889.95 5256538.91
 973885.19 5256540.01
 973860.81 5256558.91
 973858.96 5256560.33
 973863.94 5256577.73
 973861.00 5256582.83
 973852.37 5256595.32
 1 973849.21 5256605.68
 973849.90 5256739.25
 973864.89 5256756.19
 973867.30 5256758.92
 973877.16 5256770.06
 973865.95 5256752.67
 973895.48 5256689.38
 973896.47 5256688.29
 973896.15 5256687.95
 973895.49 5256689.37
 973849.90 5256739.25
 973929.40 5256829.08
 973932.66 5256832.76
 973951.04 5256853.68
 973996.26 5256828.34

44 973929.40 5256829.08
 44 974020.73 5256814.64
 49 97401.33 5256803.64
 50 974070.06 5256800.79
 51 974038.49 5256788.64
 52 974032.44 5256797.49
 48 974020.73 5256814.64

расположенной по адресу: город Якутск, квартал «4а», общей площадью 13 102 кв.м.;
 1.8.23. изменить территориальную зону Ж-2А на территорию с неустояленным градостроительным регламентом территории с координатами

№	X	Y
1	973704.36	5256377.24
2	973704.49	5256377.47
3	973707.26	5256374.67
4	973704.36	5256377.24
4	973714.74	5256368.03
5	973727.93	5256359.60
6	973727.61	5256356.67
7	973742.12	5256344.62
8	973760.98	5256331.66
9	973766.64	5256314.88
10	973787.20	5256315.13
11	973806.85	5256302.82
12	973808.27	5256303.83
13	973837.39	5256284.63
14	973837.83	5256285.09
15	973861.23	5256272.42
16	973862.75	5256272.55
17	973870.77	5256278.73
18	973872.49	5256278.95
19	973874.30	5256281.85
20	973875.90	5256281.00
21	973877.61	5256284.12
22	973884.01	5256280.75
23	973891.09	5256292.50
24	973892.37	5256291.66
25	973908.64	5256316.25
26	973913.12	5256337.61
27	973935.23	5256369.64
28	973948.62	5256389.03
29	973950.14	5256392.06
30	973953.87	5256392.58
31	973972.77	5256425.56
32	973984.87	5256443.25
33	974003.60	5256440.01
34	974003.93	5256439.90
35	973885.06	5256265.59
36	973878.58	5256265.09
37	973855.66	5256260.77
38	973741.54	5256344.26
39	973726.59	5256357.52
40	973726.58	5256357.53
41	973726.58	5256357.53
42	973714.74	5256368.03

расположенной по адресу: город Якутск, квартал «4а», общей площадью 4 298 кв.м.;
 1.8.24. изменить территориальную зону Ж-2А на территориальную зону С-2А территории с координатами

№	X	Y
1	963625.05	5251771.68
2	963619.60	5251796.01
3	963592.40	5251796.30
4	963597.46	5251770.68

расположенной по адресу: город Якутск, квартал «Речная школа», ДПТ «Юшты», общей площадью 686 кв.м.;
 1.8.25. изменить территориальную зону Ж-3А на территориальную зону Ж-2А земельного участка с кадастровым номером 14:36:102077:149, расположенного по адресу: город Якутск, Окружная дорога, дом 50, корпус 8А, общей площадью 868 кв.м.;
 1.8.26. изменить территориальные зоны ОД-1АМ, ОД-1АС на территориальную зону ОД-1АС земельного участка с кадастровым номером 14:36:105034:2119, расположенного по адресу: город Якутск, проспект Ленина, дом 28, общей площадью 752 кв.м.;
 1.8.27. изменить территориальную зону Ж-2А на территориальную зону Р-5 территории с координатами

№	X	Y
1	962339.52	5252957.14
2	962353.16	5252987.98
3	962353.76	5252989.28
4	962353.03	5252989.66
5	962331.00	5253001.62
6	962331.00	5253001.62
7	962316.91	5252971.31
8	962317.15	5252971.21
9	962319.49	5252970.11
10	962336.36	5252962.33

расположенной по адресу: город Якутск, квартал «Григорьевский центр», общей площадью 859 кв.м.;
 1.8.28. изменить территориальные зоны Б-1, Л-1, Ж-2А на территориальную зону Л-1 территории с координатами

№	X	Y
1	960733.74	5249365.94
2	960733.75	5249365.94
3	960744.73	5249330.37
4	960744.53	5249330.98

84 976989.46 5243668.50
85 976993.13 5243659.18
86 976983.81 5243655.53
83 976980.15 5243664.84
87 977021.37 5243319.78
88 977030.69 5243323.44
89 977034.35 5243314.12
90 977025.03 5243310.47
87 977021.37 5243319.78

высшей по адресу: город Якутск, Виллюйский тракт, 16 км., общей площадью 46 661 кв.м.

1.8.32. изменить территориальную зону С-2А на территориальную зону Т-1 территории с координатами

Table with 3 columns: №, X, Y. Contains coordinate data for the territory change.

Table with 3 columns: №, X, Y. Contains coordinate data for the territory change.

Table with 3 columns: №, X, Y. Contains coordinate data for the territory change.

Table with 3 columns: №, X, Y. Contains coordinate data for the territory change.

Table with 3 columns: №, X, Y. Contains coordinate data for the territory change.

Table with 3 columns: №, X, Y. Contains coordinate data for the territory change.

Table with 3 columns: №, X, Y. Contains coordinate data for the territory change.

Table with 3 columns: №, X, Y. Contains coordinate data for the territory change.

Table with 3 columns: №, X, Y. Contains coordinate data for the territory change.

Table with 3 columns: №, X, Y. Contains coordinate data for the territory change.

Table with 3 columns: №, X, Y. Contains coordinate data for the territory change.

Table with 3 columns: №, X, Y. Contains coordinate data for the territory change.

Table with 3 columns: №, X, Y. Contains coordinate data for the territory change.

Table with 3 columns: №, X, Y. Contains coordinate data for the territory change.

Table with 3 columns: №, X, Y. Contains coordinate data for the territory change.

Table with 3 columns: №, X, Y. Contains coordinate data for the territory change.

676	976687,21	5243158,32
677	97679,15	5243178,79
678	97671,09	5243199,26
679	97663,03	5243219,73
680	97664,97	5243240,20
681	97664,91	5243260,67
682	97663,85	5243281,14
683	97663,79	5243301,61
684	97662,73	5243322,08
685	97661,67	5243342,55
686	97660,64	5243363,02
687	97654,05	5243350,19
688	97651,48	5243337,38
689	97654,53	5243572,49
689	97651,60	5243552,00
690	97659,66	5243531,53
691	97657,72	5243511,06
692	97657,78	5243490,59
693	976583,84	5243470,12
694	97661,65	5243388,24
695	97668,20	5243413,89
696	97664,96	5243495,78
697	97660,90	5243516,25
698	97663,84	5243536,72
699	97662,78	5243557,19
700	97661,72	5243577,66
701	97660,69	5243598,13
702	97657,10	5243585,30
688	97654,53	5243572,49
703	97672,37	5244220,16
704	97680,44	5244199,67
705	97658,50	5244179,20
706	97659,56	5244158,73
707	97660,62	5244138,26
708	97661,68	5244117,79
709	97662,74	5244097,32
710	97662,80	5244076,85
711	97663,86	5244056,38
712	97664,92	5244035,91
713	97652,98	5244015,44
714	97661,04	5243994,97
715	97669,10	5243974,50
716	97677,16	5243954,03
717	97668,22	5243933,56
718	97669,28	5243913,09
719	97670,34	5243892,62
720	97673,90	5243905,45
721	97676,46	5243918,28
722	97678,40	5243938,75
723	97679,34	5243959,22
724	97674,28	5243979,69
725	97673,22	5244000,16
726	97672,16	5244020,63
727	97671,10	5244041,10
728	97670,04	5244061,57
729	97670,98	5244082,04
730	97669,92	5244102,51
731	97685,86	5244122,98
732	97677,80	5244143,45
733	97669,69	5244163,92
734	97661,68	5244184,39
735	97653,62	5244204,86
736	97645,56	5244225,33
737	97663,53	5244245,80
738	97660,94	5244266,27
739	97657,37	5244287,74
740	97661,44	5242898,62
740	97662,51	5242878,13
741	97663,57	5242857,66
742	97664,63	5242837,19
743	97664,69	5242817,72
744	97665,75	5242797,25
745	97666,81	5242777,78
746	97667,87	5242758,31
747	97668,93	5242738,84
748	97669,99	5242719,37
749	97670,05	5242699,90
750	97670,61	5242679,43
751	97671,17	5242659,96
752	97672,23	5242639,49
753	97673,29	5242619,02
754	97673,35	5242599,55
755	97674,41	5242579,08
756	97675,47	5242559,61
757	97676,53	5242539,14
758	97677,59	5242519,67
759	97678,65	5242499,20
760	97678,93	5242468,03
761	97683,83	5242514,71
762	97683,71	5242533,33
763	97682,65	5242553,86
764	97681,59	5242574,39
765	97681,53	5242594,74
766	97680,47	5242615,21
767	97679,41	5242635,68
768	97678,35	5242656,15
769	97677,29	5242676,62
770	97677,23	5242696,09
771	97676,17	5242716,56
772	97675,11	5242737,03
773	97674,05	5242757,50
774	97673,99	5242777,97
775	97673,93	5242798,44
776	97672,87	5242818,91
777	97671,81	5242839,38
778	97670,75	5242860,85
779	97669,69	5242881,32
780	97669,63	5242901,79
781	97668,57	5242922,26
782	97668,51	5242942,73
783	97667,45	5242963,20
784	97666,39	5242983,67
785	97665,33	5243004,14
786	97664,27	5243024,61
787	97663,21	5243045,08
788	97662,15	5243065,55
789	97661,09	5243086,02
790	97660,03	5243106,49
791	97658,97	5243126,96
792	97657,91	5243147,43
793	97656,85	5243167,90
794	97655,79	5243188,37
795	97654,73	5243208,84
796	97653,67	5243229,31
797	97652,61	5243249,78
798	97651,55	5243270,25
799	97650,49	5243290,72
800	97649,43	5243311,19
801	97648,37	5243331,66
802	97647,31	5243352,13
803	97646,25	5243372,60
804	97645,19	5243393,07
805	97644,13	5243413,54
806	97643,07	5243434,01
807	97642,01	5243454,48
808	97640,95	5243474,95
809	97639,89	5243495,42
810	97638,83	5243515,89
811	97637,77	5243536,36
812	97636,71	5243556,83
813	97635,65	5243577,30
814	97634,59	5243597,77
815	97633,53	5243618,24
816	97632,47	5243638,71
817	97631,41	5243659,18
818	97630,35	5243680,65
819	97629,29	5243701,12
820	97628,23	5243721,59
821	97627,17	5243742,06
822	97626,11	5243762,53
823	97625,05	5243783,00
824	97623,99	5243803,47
825	97622,93	5243823,94
826	97621,87	5243844,41
827	97620,81	5243864,88
828	97619,75	5243885,35
829	97618,69	5243905,82
830	97617,63	5243926,29
831	97616,57	5243946,76
832	97615,51	5243967,23
833	97614,45	5243987,70
834	97613,39	5244008,17
835	97612,33	5244028,64
836	97611,27	5244049,11
837	97610,21	5244069,58
838	97609,15	5244090,05
839	97608,09	5244110,52
840	97607,03	5244131,00
841	97605,97	5244151,47
842	97604,91	5244171,94
843	97603,85	5244192,41
844	97602,79	5244212,88
845	97601,73	5244233,35
846	97600,67	5244253,82

847	97683,96	5243498,88
848	97682,90	5243519,35
849	97681,84	5243539,82
850	97680,78	5243560,29
851	97680,72	5243580,76
852	97679,66	5243601,23
853	97678,60	5243621,70
854	97678,54	5243642,17
855	97677,48	5243662,64
856	97676,42	5243683,11
857	97675,36	5243703,58
858	97674,30	5243724,05
859	97674,24	5243744,52
860	97673,18	5243764,99
861	97672,12	5243785,46
862	97671,06	5243805,93
863	97670,00	5243826,40
864	97669,94	5243846,87
865	97669,88	5243867,34
866	97669,82	5243887,81
867	97669,76	5243908,28
868	97669,70	5243928,75
869	97669,64	5243949,22
870	97669,58	5243969,69
871	97669,52	5243990,16
872	97669,46	5244010,63
873	97669,40	5244031,10
874	97669,34	5244051,57
875	97669,28	5244072,04
876	97669,22	5244092,51
877	97669,16	5244113,00
878	97669,10	5244133,47
879	97669,04	5244154,00
880	97668,98	5244174,57
881	97668,92	5244195,04
882	97668,86	5244215,51
883	97668,80	5244236,00
884	97668,74	5244256,47
885	97668,68	5244277,00
886	97668,62	5244297,47
887	97668,56	5244318,00
888	97668,50	5244338,47
889	97668,44	5244359,00
890	97680,08	5244052,83
891	97680,02	5244073,30
892	97679,96	5244093,77
893	97679,90	5244114,24
894	97679,84	5244134,71
895	97679,78	5244155,18
896	97679,72	5244175,65
897	97679,66	5244196,12
898	97679,60	5244216,59
899	97679,54	5244237,06
900	97679,48	5244257,53
901	97679,42	5244278,00
902	97679,36	5244298,47
903	97679,30	5244318,94
904	97679,24	5244339,41
905	97679,18	5244359,88
906	97679,12	5244380,35
907	97679,06	5244400,82
908	97679,00	5244421,29
909	97678,94	5244441,76
910	97678,88	5244462,23
911	97678,82	5244482,70
912	97678,76	5244503,17
913	97678,70	5244523,64
914	97678,64	5244544,11
915	97678,58	5244564,58
916	97678,52	5244585,05
917	97678,46	5244605,52
918	97678,40	5244625,99
919	97678,34	5244646,46
920	97678,28	5244666,93
921	97678,22	5244687,40
922	97678,16	5244707,87
923	97678,10	5244728,34
924	97678,04	5244748,81
925	97677,98	5244769,28
926	97677,92	5244790,75
927	97677,86	5244811,22
928	97677,80	5244831,69
929	97677,74	5244852,16
930	97677,68	5244872,63
931	97677,62	5244893,10
932	97677,56	5244913,57
933	97684,93	5242752,54
934	97683,87	5242773,01
935	97682,81	5242793,48
936	97681,75	5242813,95
937	97680,69	5242834,42
938	97680,63	5242854,89
939	97679,57	5242875,36
940	97679,51	5242895,83
941	97678,45	5242916,30
942	97677,39	5242936,77
943	97676,33	5242957,24
944	97675,27	5242977,71
945	97674,21	5242998,18
946	97673,15	5243018,65
947	97672,09	5243039,12
948	97671,03	5243059,59
949	97670,97	5243080,06
950	97670,91	5243100,53
951	97670,85	5243121,00
952	97670,79	5243141,47
953	97670,73	5243161,94
954	97670,67	5243182,41
955	97670,61	5243202,88
956	97670,55	5243223,35
957	97670,49	5243243,82
958	97670,43	5243264,29
959	97670,37	5243284,76
960	97670,31	5243305,23
961	97670,25	5243325,70
962	97670,19	5243346,17
963	97670,13	5243366,64
964	97670,07	5243387,11
965	97670,01	5243407,58
966	97669,95	5243428,05
967	97669,89	5243448,52
968	976	

80	984099,64	5252078,99
81	984064,82	5252104,58
82	985109,55	5251735,81
83	985044,37	5251930,21
80	984899,64	5252078,99
84	984924,29	5252536,43
85	984048,21	5252002,42
86	985134,32	5252534,57
87	985110,40	5252468,75
84	984924,29	5252536,43
88	98491,58	5252111,15
89	985046,77	5252136,74
90	985191,49	5251767,98
91	985126,32	5251742,39
88	98491,58	5252111,15
92	985038,97	5252213,75
94	98511,04	5252189,31
95	985287,14	5252123,49
92	985038,97	5252213,75
96	985051,66	5251691,58
97	985116,85	5251717,18
98	985217,45	5251409,87
99	985172,27	5251384,29
96	985051,66	5251691,58
100	985065,38	5252144,02
101	985097,98	5252156,81
102	985106,02	5252136,33
103	985138,61	5252141,68
104	985275,29	5251800,85
105	985210,12	5251775,26
100	985065,38	5252144,02
106	985049,05	5252296,47
107	985092,98	5252362,27
108	985341,12	5252272,02
109	985172,27	5252206,21
106	985069,05	5252296,47
110	985099,13	5252379,21
111	985123,06	5252354,76
112	985371,21	5252354,76
113	985347,30	5252288,95
110	985099,13	5252379,21
114	985129,20	5252461,94
115	985153,13	5252527,74
116	985401,28	5252437,49
117	985177,37	5252171,68
114	985129,20	5252461,94
118	985133,62	5251723,73
119	985198,80	5251749,32
120	985191,49	5252142,02
121	985254,23	5251416,43
118	985133,62	5251723,73
122	985171,46	5252141,68
123	985204,05	5252127,51
124	985212,09	5252107,02
125	985241,82	5252118,69
126	985245,06	5252119,29
127	985357,24	5251833,00
128	985292,06	5251807,41
122	985171,46	5252141,68
129	985217,42	5251756,60
130	985282,60	5251782,20
131	985403,21	5251474,89
132	985383,03	5251449,30
129	985217,42	5251756,60
133	985261,58	5251397,70
134	985326,77	5251423,40
135	985348,81	5251402,80
136	985269,63	5251377,21
133	985261,58	5251397,70
137	985285,70	5252064,48
138	985318,15	5252077,68
139	985326,19	5252057,22
140	985358,78	5252070,00
141	985439,18	5251865,14
142	985374,00	5251839,55
137	985285,70	5252064,48
143	985304,06	5252117,55
144	985327,99	5252183,16
145	985348,81	5252107,91
146	985322,88	5252075,01
147	985364,25	5252059,96
148	985376,21	5252092,85
149	985400,57	5252084,05
150	985376,21	5252084,05
151	985522,29	5252027,08
152	985304,06	5252117,55
153	985334,13	5252200,09
153	985346,10	5252233,00
154	985387,47	5252217,95
155	985396,65	5252242,20
156	985409,43	5252375,50
157	985418,18	5252244,03
158	985377,37	5252200,59
159	985397,78	5252186,63
160	985441,39	5252190,88
161	985520,31	5252132,39
162	985344,13	5252200,09
163	985345,35	5251430,57
164	985426,62	5251415,18
165	985394,03	5251402,40
166	985361,28	5251390,00
167	985345,35	5251430,57
168	985446,49	5251846,49
169	985567,09	5251539,18
170	985501,01	5251820,89
171	985381,30	5251820,89
172	985391,61	5252035,57
173	985424,20	5252046,36
174	985434,24	5252027,88
175	985460,74	5252039,07
176	985521,11	5251897,26
177	985553,93	5251871,67
178	985592,66	5252035,57
179	985592,04	525239,36
180	985422,10	5252442,10
181	985459,43	5252461,94
182	985424,94	5252347,40
183	985427,28	5252359,36
184	985492,47	5251488,33
184	985508,55	5251447,34
185	985443,37	5251421,76
186	985427,28	5251462,73
187	985463,24	5251853,03
188	98528,42	5251878,63
189	985409,03	5251571,32
190	985583,85	5251545,73
191	985463,24	5251853,03
190	985505,71	5251985,78
191	985518,30	5251998,58
192	985546,34	5251978,09
193	985578,23	5251999,89
194	985603,05	5251939,42
195	985578,23	5251901,84
196	985605,71	5251985,78
197	985599,26	5251494,92
198	985574,45	5251520,52
199	985598,57	5251459,05
200	985513,41	5251431,44
200	985545,19	5251885,18
201	985610,38	5251910,78
202	985730,98	5251603,47
203	985665,81	5251777,89
204	985545,19	5251885,18
204	985591,17	5251527,06
205	985656,36	5251552,66
206	985680,48	5251491,19
207	985615,31	5251465,58
204	985591,17	5251527,06
208	985593,58	5252012,10
209	985617,50	5252077,91
210	985762,30	5252025,23
211	985790,34	5251992,33
212	985708,97	5252030,39
213	985697,01	5251974,51
208	985593,58	5252012,10
214	985623,66	5252096,03
215	985647,58	5252160,64
216	985792,39	5252107,96
217	985768,47	5252042,19
214	985623,66	5252096,03
218	985629,01	5252018,06
219	985694,20	5251494,92
220	985797,34	5251680,82
221	985797,38	5251676,79
222	985766,14	5251664,53
223	985782,22	5251623,56
224	985749,63	5251610,76
218	985620,01	5251918,06
225	985653,73	5251717,56
226	985677,66	5252243,37
227	985781,08	5252205,74
228	985769,13	5252172,84
229	985790,81	5252165,32
230	985777,85	5252132,44
225	985653,73	5251717,56
231	985673,13	5251539,22
232	985738,31	5251584,82
233	985770,47	5251502,86
234	985705,30	5251477,28
231	985673,13	5251539,22
235	985712,83	5251950,06
236	985745,42	5251963,75
237	985816,34	5251782,95
238	985816,38	5251778,72
239	985785,20	5251766,48
235	985712,83	5251950,06

13	984518,83	5252381,52
14	984528,25	5252378,11
15	984581,58	5252358,73
16	984591,91	5252352,67
17	984551,32	5252339,89
18	984548,28	5252340,38
19	984510,69	5252347,47
12	984493,78	5252390,63
20	984615,90	5252320,58
21	984624,16	5252343,25
22	984684,61	5252321,28
23	984657,37	5252310,59
24	984693,73	5252337,08
25	984616,74	5252318,28
20	984615,90	5252320,58
27	984765,52	5251695,14
27	984799,11	5251708,51
28	984807,15	5251688,02
29	984839,74	5251700,21
30	984846,80	5251682,65
31	984771,04	5251684,19
24	984765,52	5251695,14
32	984864,54	5251686,89
33	984920,72	5251712,47
34	984937,01	5251727,47
35	984865,60	5251684,07
32	984864,54	5251686,89
36	984954,52	5251698,54
37	984919,69	5251724,13
38	984926,83	5251705,96
39	984954,52	5251698,54
36	984954,52	5251698,54
40	984907,62	5251891,30
41	984972,75	5251801,25
42	984908,08	5251767,76
43	984935,33	5251874,40
44	984935,33	5251874,40
45	984935,33	5251874,40
46	984935,33	5251874,40
47	984935,33	5251874,40
48	984935,33	5251874,40
49	984935,33	5251874,40
50	984935,33	5251874,40
51	984935,33	5251874,40
52	984935,33	5251874,40
53	984935,33	5251874,40
54	984935,33	5251874,40
55	984935,33	5251874,40
56	984935,33	5251874,40
57	984935,33	5251874,40
58	984935,33	5251874,40
59	984935,33	5251874,40
60	984935,33	5251874,40
61	984935,33	5251874,40
62	984935,33	5251874,40
63	984935,33	5251874,40
64	984935,33	5251874,40
65	984935,33	5251874,40
66	984935,33	5251874,40
67	984935,33	5251874,40
68	984935,33	5251874,40
69	984935,33	5251874,40
70	984935,33	5251874,40
71	984935,33	5251874,40
72	984935,33	5251874,40
73	984935,33	5251874,40
74	984935,33	5251874,40
75	984935,33	5251874,40
76	984935,33	5251874,40
77	984935,33	5251874,40
78	984935,33	5251874,40
79	984935,33	5251874,40
80	984935,33	5251874,40
81	984935,33	5251874,40
82	984935,33	5251874,40
83	984935,33	5251874,40
84	984935,33	5251874,40
85	984935,33	5251874,40
86	984935,33	5251874,40
87	984935,33	5251874,40
88	984935,33	5251874,40
89	984935,33	5251874,40
90	984935,33	5251874,40
91	984935,33	5251874,40
92	984935,33	5251874,40
93	984935,33	5251874,40
94	984935,33	5251874,40
95	984935,33	5251874,40
96	984935,33	5251874,40
97	984935,33	5251874,40
98	984935,33	5251874,40
99	984935,33	5251874,40
100	984935,33	5251874,40
101	984935,33	5251874,40
102	984935,33	5251874,40
103	984935,33	5251874,40
104	984935,33	5251874,40
105	984935,33	5251874,40
106	984935,33	5251874,40
107	984935,33	5251874,40
108	984935,33	5251874,40
109	984935,33	5251874,40
110	984935,33	5251874,40
111	984935,33	5251874,40
112	984935,33	5251874,40
113		



Граница ГО Город Якутск

Карта градостроительного зонирования городского округа «город Якутск» (село Хатассы, село Владимировка)

Приложение № 2
к нормативно правовому акту
Якутской городской Думы
№ _____-НПА
от «28» февраля 2024 г.

Приложение № 1.6
к Правилам землепользования и застройки
городского округа «город Якутск»,
утвержденным нормативным правовым актом
Якутской городской Думы
№ 169-НПА
от «25» декабря 2013 г.

Территориальные зоны

Жилые зоны:

- Ж-1** Зона застройки индивидуальными жилыми домами усадебного типа на территории населенных пунктов
- Ж-2А** Зона застройки одно-двухквартирными жилыми домами с приквартирными участками на территории города Якутска
- Ж-2Б** Зона застройки одно-двухквартирными жилыми домами с приквартирными участками на территории населенных пунктов
- Ж-3А** Зона застройки малоэтажными многоквартирными жилыми домами на территории города Якутска
- Ж-3Б** Зона застройки малоэтажными, в том числе блокированными и секционными, жилыми домами с приквартирными участками на территории населенных пунктов
- Ж-4** Зона смешанного типа застройки малоэтажными жилыми домами на территории населенных пунктов
- Ж-5** Зона застройки среднеэтажными многоквартирными жилыми домами на территории Городского округа «город Якутск».
- Ж-6** Зона застройки среднеэтажными и многоэтажными многоквартирными жилыми домами на территории города Якутска
- Ж-6.1** Зона застройки среднеэтажными многоквартирными жилыми домами высотой не выше восьми надземных этажей на территории г. Якутска.
- Ж-6.2** Зона застройки многоэтажными многоквартирными жилыми домами на территории центральной части г. Якутска.

Общественно-деловые зоны:

- ОД-1А** Зона многофункциональной общественно-деловой застройки на территории центральной части города Якутска
- ОД-1АМ** Зона многофункциональной общественно-деловой малоэтажной застройки на территории центральной части г. Якутска с включением объектов инженерной инфраструктуры, необходимых для функционирования данной зоны.
- ОД-1АС** Зона многофункциональной общественно-деловой среднеэтажной застройки на территории центральной части г. Якутска с включением объектов инженерной инфраструктуры, необходимых для функционирования данной зоны.
- ОД-1АВ** Зона многофункциональной общественно-деловой высотной застройки на территории центральной части г. Якутска с включением объектов инженерной инфраструктуры, необходимых для функционирования данной зоны.
- ОД-1Б** Зона многофункциональной общественно-деловой застройки на территории периферийных районов города Якутска
- ОД-2** Зона многофункциональной общественно-деловой застройки на территории населенных пунктов
- ОД-2А** Зона размещения специализированных общественно-деловых объектов, преимущественно ВУЗов, ССУЗов и НИИ
- ОД-2Б** Зона размещения специализированных общественно-деловых объектов, преимущественно объектов здравоохранения и социального назначения
- ОД-2В** Зона размещения специализированных общественно-деловых объектов, преимущественно объектов торговли и предпринимательской деятельности

Производственные зоны:

- П-1** Зона объектов промышленного, производственного и складского назначения, инженерной инфраструктуры I класса опасности
- П-2** Зона объектов промышленного, производственного и складского назначения, инженерной инфраструктуры II класса опасности
- П-3** Зона объектов промышленного, производственного и складского назначения, инженерной инфраструктуры III класса опасности
- П-4** Зона объектов коммунального, производственного, транспортно-логистического, складского назначения, инженерной инфраструктуры IV - V класса опасности

Зоны инженерной и транспортной инфраструктуры:

- ИТ-1А** Зона объектов транспортной инфраструктуры, коммунальных объектов с исключением складских и производственных объектов
- ИТ-1Б** Зона объектов воздушного транспорта
- ИТ-1В** Зона объектов речного транспорта
- ИТ-2** Зона объектов инженерной инфраструктуры, коммунальных объектов, объектов санитарной очистки

Г-1 Зона объектов гаражного назначения

Т-1 Зона улично-дорожной сети, нежквартальные пространства

Зоны сельскохозяйственного использования :

- С-1** Зона сельскохозяйственных угодий
- С-2А** Зона объектов сельскохозяйственного назначения (дачные хозяйства, садоводства и личные подсобные хозяйства)
- С-2Б** Зона объектов агропромышленного комплекса
- С-2В** Зона объектов сельскохозяйственного производства
- С-3** Зона объектов сельскохозяйственного назначения смешанного типа

Зоны рекреационного назначения:

- Р-1А** Зона городских парков, скверов, бульваров на территории города Якутска
- Р-1Б** Зона парков, скверов, бульваров на территории населенных пунктов
- Р-2** Зона спортивных сооружений
- Р-3** Зона объектов туризма и отдыха
- Р-4** Зона объектов санаторно-курортного лечения и оздоровительной деятельности

Зоны особо охраняемых территорий:

- ОО-1** Зона особо охраняемых территорий историко-культурного значения
- ОО-2** Зона особо охраняемых природных территорий
- ОО-3** Зона религиозной деятельности

Зоны специального назначения:

- СП-1** Зона кладбищ
- СП-2** Зона объектов размещения отходов потребления

Зона размещения военных и иных режимных объектов:

- ВР-1** Зона размещения военных и иных режимных объектов

Зона естественных ландшафтов:

- Л-1** Зона естественных ландшафтов
- Л-2** Зона лесов
- Б-1** Зона береговой полосы водных объектов
- В-1** Зона земель, занятых водными объектами



М 1:10000

Правила землепользования и застройки городского округа «Город Якутск»		Страница	Лист
Изд. №	Введ. в дейст.	Тираж	Дата
Исполнитель: Администрация городского округа «Город Якутск»			
Генеральный директор: _____			
№ 1.13000			

Содержание: Листы №№ 1-13