

6

коллективного исполнительного органа, лице, исполняющем функции единичного исполнительного органа, или главным бухгалтером (при наличии) получателя субсидии (участника отбора), являющегося юридическим лицом, об индивидуальном предпринимателе и о физическом лице - производителе товаров, работ, услуг, являющихся получателями субсидии (участниками отбора);

13) письменное заключение Главного архитектора города Якутска о соответствии проекта по входной группе утверждённым материалам по формированию единого архитектурно - художественного облика города Якутска;

14) сметная стоимость работ при планировании работ приведено в соответствие входной группы согласно утвержденным материалам по формированию единого архитектурно - художественного облика города Якутска;

15) согласие на осуществление Окружной администрации города Якутска проверки соблюдения целей, условий и порядка предоставления субсидии;

6. К категории получателей субсидии, имеющих право на получение субсидии, относятся субъекты малого и среднего предпринимательства, осуществляющие деятельность на территории городского округа «город Якутск» и состоящие на налоговом учёте в территориальных налоговых органах городского округа «город Якутск».

7. Участники отбора должны соответствовать следующему критерию отбора:

- входная группа объекта должна быть расположена на проспекте Ленина с выходом в сторону проспекта.

8. Участники отбора вправе отозвать заявление по письменному обращению до окончания срока приёма заявлений, установленных согласно Порядку. Заявление участника отбора регистрируется в журнале регистрации согласно порядку, указанному в пункте 2.6.3 Порядка, и на основании письменного заявления участника отбора осуществляется возврат заявления в период приёма и рассмотрения заявлений, внесение изменений в заявления участников осуществляется только в период приёма заявлений. Регистрация изменений производится в том же порядке, что и регистрация.

9. Приём документов осуществляется в течение 30 календарных дней со дня объявления о проведении отбора. Уполномоченное структурное подразделение в течение 14 рабочих дней со дня окончания срока приёма заявлений участников отбора рассматривает, а также проверяет поступившие заявления на участие в отборе и приложенные к ним документы на соответствие установленным в объявлении о проведении отбора требованиям. Рассмотрение заявлений на участие в отборе осуществляет Комиссия, утверждённая распоряжением Окружной администрации города Якутска.

7

10. Правила приёма, рассмотрения и оценки заявлений участников отбора: Приём документов, указанных в пункте 2.2. Порядка, осуществляется уполномоченным структурным подразделением в течение 30 календарных дней со дня объявления о проведении отбора.

Уполномоченное структурное подразделение осуществляет регистрацию заявлений на участие в отборе в день их поступления в журнале регистрации заявлений на участие в отборе (далее - журнал регистрации), который до начала приёма заявлений на участие в отборе нумеруется (сводная нумерация всех листов), прошнуровывается (все листы) и скрепляется печатью главного распорядителя бюджетных средств. По каждому отбору получателей субсидии составляется отдельный журнал регистрации. Заявление на предоставление субсидии считается принятой с даты поступления в Уполномоченное структурное подразделение и регистрируется с проставлением даты и времени поступления в журнале, который пронумерован, прошнурован и скреплён печатью главного распорядителя бюджетных средств.

Участник отбора вправе подать только одно заявление на участие в отборе, указанное в объявлении.

Заявления, поступившие позднее даты окончания приёма заявлений, указанной в объявлении, комиссией не рассматриваются.

Рассмотрение заявлений на участие в отборе осуществляет Комиссия, утверждаемая отдельным распоряжением Окружной администрации города Якутска.

Решения Комиссии оформляются протоколом и размещаются на официальном сайте Окружной администрации города Якутска в течение 5 рабочих дней со дня вынесения решения Комиссии.

Информация о результатах рассмотрения заявлений размещается также на официальном сайте Окружной администрации города Якутска как получателя бюджетных средств в информационно-телекоммуникационной сети «Интернет» и включает в себя следующие сведения:

- дату, время и место проведения рассмотрения заявлений;
- информацию об участниках отбора, заявления которых были рассмотрены;
- информацию об участниках отбора, заявления которых были отклонены, с указанием причин их отклонения, в том числе оснований объявления о проведении отбора, которым не соответствуют такие заявления;
- наименование получателя (получателей) субсидии, с которым заключается соглашение, и размер предоставляемой ему субсидии.

В заявлениях участники отбора подтверждают, что соответствуют требованиям, указанным в пункте 2.1. настоящего Порядка.

11. Участники вправе получить в течение срока для приёма заявлений на участие в отборе устную консультацию по вопросам, связанным с

8

проведением отбора, в том числе о разъяснении положений объявления по контактному номеру должностных лиц уполномоченного структурного подразделения, указанных в объявлении.

12. Субсидии предоставляются на основании Соглашения о предоставлении субсидии (дополнительного соглашения к соглашению, в том числе дополнительного соглашения о расторжении соглашения), заключаемого между главным распорядителем бюджетных средств и получателем субсидии согласно типовым формам, установленным нормативным правовым актом Департамента финансов Окружной администрации города Якутска. Соглашение заключается в течение не более 10 (десяти) рабочих дней со следующего дня подписания распоряжения об утверждении перечня получателей субсидии. Получатель субсидии подписывает Соглашение в течение не более 10 (десяти) рабочих дней у уполномоченного структурного подразделения.

11. Участник отбора признаётся уклонившимся от заключения Соглашения в случае не подписания соглашения о предоставлении субсидии в течение не более 10 (десяти) рабочих дней со дня утверждения распоряжения об утверждении перечня получателей субсидии.

12. Результаты отбора публикуются в течение 5 рабочих дней, со дня вынесения решения Комиссии на официальном сайте Окружной администрации города Якутска yakutskcity.ru

Заместитель главы - исполняющий обязанности руководителя аппарата Окружной администрации города Якутска

М.П. Степанова

Н.Р. Степанова

9

Приложение

к объявлению о приёме документов на предоставление субсидии из бюджета городского округа «город Якутск» на финансовое обеспечение части затрат субъектам малого и среднего предпринимательства на реконструкцию входных групп по пр. Ленина, согласно утвержденным материалам по формированию единого архитектурно - художественного облика города Якутска

Заявление для участия в отборе на получение субсидии

Form with fields: Я, индивидуальный предприниматель, Руководитель ЮЛ (наименование организации), прошу включить в перечень получателей субсидии из муниципального бюджета городского округа «город Якутск» (наименование субсидии), Предоставляю следующие сведения: 1. Полное наименование организации, 2. Сведения о месте нахождения, почтовый адрес, 3. ИНН, КПП, ОКТМО, 4. ОГРН/ОГРНИП, 5. Реквизиты банка и р/с, 6. Номер контактного телефона, 7. Адрес электронной почты (при наличии)

(подпись) МП (дата)

10

Обязательства

- согласен на осуществление Организатором и Комиссией выездных обследований в целях подтверждения ведения хозяйственной деятельности претендента на получение муниципальной финансовой поддержки субъектов малого и среднего предпринимательства;

- согласен на осуществление Организатором и органом финансового контроля проверку соблюдения целей, условий и порядка предоставления субсидии;

- согласен на обработку персональных данных; обязуюсь представить отчёт о расходах, источником финансового обеспечения которых является субсидия, в соответствии с перечнем документов, указанных в Соглашении, в порядке и сроки, установленные в Соглашении;

- соблюдать запрет приобретения за счёт средств субсидии иностранной валюты, за исключением операций, осуществляемых в соответствии с валютным законодательством Российской Федерации при закупке (поставке) высокотехнологичного импортного оборудования, сырья и комплектующих изделий, а также связанных с достижением целей предоставления этих средств иных операций;

Настоящим гарантирую достоверность предоставленной информации в настоящем заявлении, а также всех приложенных к настоящему заявлению документов и подтверждаю право Организатору запрашивать у нас, в уполномоченных органах власти и у упомянутых в нашем заявлении юридических и физических лиц информацию, уточняющую предоставленные сведения. Прошу, результаты отбора получателей субсидии направить на адрес электронной почты (при наличии электронной почты).

Перечень прилагаемых документов к заявлению:

- 1.
2.
3.
4.
5.

(подпись) МП (дата)

ОКРУЖНАЯ АДМИНИСТРАЦИЯ ГОРОДА ЯКУТСКА РАСПОРЯЖЕНИЕ



от 25.05.2024г. № 25/24

Об объявлении отбора на предоставление субсидии из бюджета городского округа «город Якутск» на возмещение части затрат субъектам малого и среднего предпринимательства на реконструкцию входных групп по пр. Ленина, согласно утвержденным материалам по формированию единого архитектурно - художественного облика города Якутска

В целях реализации постановления Окружной администрации города Якутска от 19 сентября 2023 года № 25/23 «Об утверждении порядка предоставления субсидий из бюджета городского округа «город Якутск» на возмещение части затрат субъектам малого и среднего предпринимательства на реконструкцию входных групп по пр. Ленина, согласно утвержденным материалам по формированию единого архитектурно - художественного облика города Якутска»:

1. Объявить с 25 апреля по 24 мая 2024 года отбор на предоставление субсидии из бюджета городского округа «город Якутск» на возмещение части затрат субъектам малого и среднего предпринимательства на реконструкцию входных групп по пр. Ленина, согласно утвержденным материалам по формированию единого архитектурно - художественного облика города Якутска;

2. Утвердить объявление о приёме документов на предоставление субсидии из бюджета городского округа «город Якутск» на возмещение части затрат субъектам малого и среднего предпринимательства на реконструкцию входных групп по пр. Ленина, согласно утвержденным материалам по формированию единого архитектурно - художественного облика города Якутска согласно приложению к настоящему распоряжению.

3. Департаменту цифрового развития Окружной администрации города Якутска (Лыткин С.Н.) опубликовать настоящее распоряжение в газете «Эхо столицы» и разместить на официальном сайте Окружной администрации города Якутска yakutskcity.ru

4. Контроль исполнения настоящего распоряжения возложить на заместителя главы городского округа «город Якутск» Аракова В.В.

Исполняющий обязанности главы Окружной администрации города Якутска Ил. ДИПРАТ Карпович, С.И. 40-80-93

А.А. Алексеево

Рассказов Илья

2

Приложение

к распоряжению Окружной администрации города Якутска от 25.05.2024г. № 25/24

ОБЪЯВЛЕНИЕ о приёме документов на предоставление субсидии из бюджета городского округа «город Якутск» на возмещение части затрат субъектам малого и среднего предпринимательства на реконструкцию входных групп по пр. Ленина, согласно утвержденным материалам по формированию единого архитектурно - художественного облика города Якутска

1. Объявить с 25 апреля по 24 мая 2024 года приём документов от субъектов малого и среднего предпринимательства, на возмещение части затрат субъектам малого и среднего предпринимательства на реконструкцию входных групп по пр. Ленина, согласно утвержденным материалам по формированию единого архитектурно - художественного облика города Якутска.

2. Приём документов осуществляется Департамент предпринимательства, потребительского рынка и развития туризма Окружной администрации города Якутска (далее - уполномоченное структурное подразделение) по адресу: 677000, Республика Саха (Якутия), г. Якутск, пр. Ленина, д. 15, каб. 209, по электронной почте: opt.yakutsk@mail.ru

3. Устная консультация по вопросам, связанным с приёмом документов осуществляется по телефону: (4112) 40-80-93

4. Требования, которым должны соответствовать участники отбора на 1-е число месяца, предшествующего месяцу, в котором планируется проведение отбора:

- участник отбора не является иностранным юридическим лицом, в том числе местом регистрации которого является государство или территория, включенные в утверждённый Министерством финансов Российской Федерации и перечень государств и территорий, используемых для промежуточного (офшорного) владения активами в Российской Федерации (далее - офшорные компании), а также российским юридическим лицом, в уставном (складочном) капитале которого доля прямого или косвенного (через третьих лиц) участия офшорных компаний в совокупности превышает 25 процентов (если иное не предусмотрено законодательством Российской Федерации). При расчёте доли участия офшорных компаний в капитале российских юридических лиц не учитывается прямое и (или) косвенное участие офшорных компаний в капитале публичных акционерных обществ (в том числе со статусом международной компании), акции которых обращаются на организованных торгах в Российской Федерации, а также косвенное участие офшорных компаний в капитале других российских физических лиц, реализованное через участие в капитале указанных публичных акционерных обществ;
- участник отбора не находится в перечне организаций и физических лиц, в отношении которых имеются сведения об их причастности к экстремистской деятельности или терроризму;
- участник отбора не находится в составленных в рамках реализации полномочий, предусмотренных главой VII Устава ООН, Советом Безопасности ООН или органами, специально созданными решениями Совета Безопасности ООН, перечня организаций и физических лиц, связанных с террористическими организациями и террористами или с распространением оружия массового уничтожения;
- участник отбора не получает средств из бюджета городского округа «город Якутск» на основании иных нормативных актов Окружной администрации города Якутска на цели, установленные порядком предоставления субсидий из бюджета городского округа «город Якутск» на возмещение части затрат субъектам малого и среднего предпринимательства на реконструкцию входных групп по пр. Ленина, согласно утвержденным материалам по формированию единого архитектурно - художественного облика города Якутска, утверждённого постановлением Окружной администрации города Якутска от 19 сентября 2023 года № 25/23 «Об утверждении (далее - Порядок);
- участник отбора не является иностранным агентом в соответствии с Федеральным законом «О контроле за деятельностью лиц, находящихся под иностранным влиянием»;
- у участника отбора на одном налоговом счёте отсутствует или не превышает размер, определённый пунктом 3 статьи 47 Налогового кодекса Российской Федерации, задолженность по уплате налогов, сборов и страховых взносов в бюджеты бюджетной системы Российской Федерации;
- у участника отбора отсутствуют просроченная задолженность по возврату в бюджет городского округа «город Якутск» иных субсидий, бюджетных инвестиций, а также иных просроченная (неурегулированная) задолженность по денежным обязательствам перед городским округом «город Якутск»;
- участник отбора являющийся юридическим лицом, не находится в процессе реорганизации (за исключением реорганизации в форме присоединения к юридическому лицу, являющемуся участником отбора, другого юридического лица), ликвидации, в отношении его не введена процедура банкротства, деятельность участника отбора не приостановлена в порядке, предусмотренном законодательством Российской Федерации, а участник отбора, являющийся индивидуальным предпринимателем, не прекратил деятельность в качестве индивидуального предпринимателя;

3

на организованных торгах в Российской Федерации, а также косвенное участие офшорных компаний в капитале других российских физических лиц, реализованное через участие в капитале указанных публичных акционерных обществ;

- участник отбора не находится в перечне организаций и физических лиц, в отношении которых имеются сведения об их причастности к экстремистской деятельности или терроризму;

- участник отбора не находится в составленных в рамках реализации полномочий, предусмотренных главой VII Устава ООН, Советом Безопасности ООН или органами, специально созданными решениями Совета Безопасности ООН, перечня организаций и физических лиц, связанных с террористическими организациями и террористами или с распространением оружия массового уничтожения;

- участник отбора не получает средств из бюджета городского округа «город Якутск» на основании иных нормативных актов Окружной администрации города Якутска на цели, установленные порядком предоставления субсидий из бюджета городского округа «город Якутск» на возмещение части затрат субъектам малого и среднего предпринимательства на реконструкцию входных групп по пр. Ленина, согласно утвержденным материалам по формированию единого архитектурно - художественного облика города Якутска, утверждённого постановлением Окружной администрации города Якутска от 19 сентября 2023 года № 25/23 «Об утверждении (далее - Порядок);

- участник отбора не является иностранным агентом в соответствии с Федеральным законом «О контроле за деятельностью лиц, находящихся под иностранным влиянием»;

- у участника отбора на одном налоговом счёте отсутствует или не превышает размер, определённый пунктом 3 статьи 47 Налогового кодекса Российской Федерации, задолженность по уплате налогов, сборов и страховых взносов в бюджеты бюджетной системы Российской Федерации;

- у участника отбора отсутствуют просроченная задолженность по возврату в бюджет городского округа «город Якутск» иных субсидий, бюджетных инвестиций, а также иных просроченная (неурегулированная) задолженность по денежным обязательствам перед городским округом «город Якутск»;

- участник отбора являющийся юридическим лицом, не находится в процессе реорганизации (за исключением реорганизации в форме присоединения к юридическому лицу, являющемуся участником отбора, другого юридического лица), ликвидации, в отношении его не введена процедура банкротства, деятельность участника отбора не приостановлена в порядке, предусмотренном законодательством Российской Федерации, а участник отбора, являющийся индивидуальным предпринимателем, не прекратил деятельность в качестве индивидуального предпринимателя;

4

- в реестре дисквалифицированных лиц отсутствуют сведения о дисквалифицированных руководителях, членах коллегиального исполнительного органа, лице, исполняющем функции единичного исполнительного органа, или главным бухгалтером (при наличии) участника отбора, являющегося юридическим лицом, об индивидуальном предпринимателе и о физическом лице - производителе товаров, работ, услуг, являющихся участниками отбора.

5. Для участия в отборе по предоставлению субсидии участники отбора должны предоставить следующие документы, в том числе подтверждающие его соответствие условиям, установленным статьей 4 Федерального закона от 27 июля 2007 года № 209-ФЗ «О развитии малого и среднего предпринимательства в Российской Федерации», и условиям предусмотренным Порядком.

При подаче документов представителем заявителя, он представляет документ, подтверждающий полномочия на осуществление действий от имени заявителя, а также документ, удостоверяющий его личность.

Форма и содержание заявлений должны включать в том числе согласие на публикацию (размещение) в информационно-телекоммуникационной сети «Интернет» информации об участии отбора, о подавшем участником отбора заявлений, иной информации об участии отбора, связанной с соответствующим отбором, а также согласие на обработку персональных данных.

1) копия паспорта гражданина Российской Федерации или иного документа, удостоверяющего личность являющегося индивидуальным предпринимателем или руководителем юридического лица;

2) заявление на участие в отборе получателей субсидии, включающее в себя согласие на обработку персональных данных, согласно приложению к Порядку;

3) справка о том, что участник отбора не является иностранным агентом в соответствии с Федеральным законом «О контроле за деятельностью лиц, находящихся под иностранным влиянием»;

4) справка о том, что участник отбора не находится в перечне организаций и физических лиц, в отношении которых имеются сведения об их причастности к экстремистской деятельности или терроризму;

5) справка о том, что участник отбора не находится в перечне офшорных компаний, а также российским юридическим лицом, в уставном (складочном) капитале которого доля прямого или косвенного (через третьих лиц) участия офшорных компаний в совокупности превышает 25 процентов (если иное не предусмотрено законодательством Российской Федерации). При расчёте доли участия офшорных компаний в капитале российских юридических лиц не учитывается прямое и (или) косвенное участие офшорных компаний в капитале публичных акционерных обществ (в том числе со статусом международной компании), акции которых обращаются на организованных торгах в Российской Федерации, а также косвенное участие офшорных компаний в капитале других российских юридических лиц, реализованное через участие в капитале указанных публичных акционерных обществ;

6) справка о том, что участник отбора не находится в перечне организаций и физических лиц, в отношении которых имеются сведения об их причастности к экстремистской деятельности или терроризму;

7) справка о том, что участник отбора не находится в составленных в рамках реализации полномочий, предусмотренных главой VII Устава ООН, Советом Безопасности ООН или органами, специально созданными решениями Совета Безопасности ООН, перечня организаций и физических лиц, связанных с террористическими организациями и террористами или с распространением оружия массового уничтожения;

8) справка о том, что участник отбора не получает средств из бюджета городского округа «город Якутск» на основании иных нормативных актов Окружной администрации города Якутска на цели, установленные Порядком;

9) справка о том, что у участника отбора отсутствуют просроченная задолженность по возврату в бюджет городского округа «город Якутск» иных субсидий, бюджетных инвестиций, а также иных просроченная (неурегулированная) задолженность по денежным обязательствам перед городским округом «город Якутск»;

10) налоговая декларация, в рамках применяемого режима налогообложения по виду деятельности, по которому запрашивается поддержка, за предшествующий и (или) текущий календарный год (с отметкой налогового органа или с квитанцией о приёме в электронный виде и (или) извещением о вводе в электронный виде);

11) справка о том, что участник отбора, являющийся юридическим лицом, не находится в процессе реорганизации (за исключением реорганизации в форме присоединения к юридическому лицу, являющемуся получателем субсидии (участником отбора), другого юридического лица), ликвидации, в отношении его не введена процедура банкротства, деятельность участника отбора не приостановлена в порядке, предусмотренном законодательством Российской Федерации, а получатель субсидии (участник отбора), являющийся индивидуальным предпринимателем, не прекратил деятельность в качестве индивидуального предпринимателя;

12) справка о том, что у участника в реестре дисквалифицированных лиц отсутствуют сведения о дисквалифицированных руководителях, членах коллегиального исполнительного органа, лице, исполняющем функции единичного исполнительного органа, или главным бухгалтером (при наличии) получателя субсидии (участника отбора), являющегося юридическим лицом, об индивидуальном предпринимателе и о физическом лице - производителе товаров, работ, услуг, являющихся получателями субсидии (участниками отбора);

13) письменное заключение Главного архитектора города Якутска о соответствии проекта по входной группе утвержденным материалам по формированию единого архитектурно - художественного облика города Якутска;

14) копии платёжных документов и документов, подтверждающих фактически произведённые затраты, связанные с реконструкцией входных групп (счета, счета-фактуры, платёжные поручения, акты выполнения работ (услуг), оналйн чеки, а также другие подтверждающие документы);

15) согласие на осуществление Окружной администрации города Якутска проверки соблюдения целей, условий и порядка предоставления субсидии.

6. К категории получателей субсидии, имеющих право на получение субсидии, относятся субъекты малого и среднего предпринимательства, осуществляющие деятельность на территории городского округа «город Якутск» и состоящие на налоговом учёте в территориальных налоговых органах городского округа «город Якутск».

7. Участники отбора должны соответствовать следующему критерию отбора:

- входная группа объекта должна быть расположена на проспекте Ленина с выходом в сторону проспекта.

8. Участники отбора вправе отозвать заявление по письменному обращению до окончания срока приёма заявлений, установленных согласно Порядку. Заявление участника отбора регистрируется в журнале регистрации согласно порядку, указанному в пункте 2.6.3 Порядка, и на основании письменного заявления участника отбора осуществляется возврат заявления в период приёма и рассмотрения заявлений, внесение изменений в заявления участников осуществляется только в период приёма заявлений. Регистрация изменений производится в том же порядке, что и регистрация.

9. Приём документов осуществляется в течение 30 календарных дней со дня объявления о проведении отбора. Уполномоченное структурное подразделение в течение 14 рабочих дней со дня окончания срока приёма заявлений участников отбора рассматривает, а также проверяет поступившие заявления на участие в отборе и приложенные к ним документы на соответствие установленным в объявлении о проведении отбора требованиям.

Рассмотрение заявлений на участие в отборе осуществляет Комиссия, утверждённая распоряжением Окружной администрации города Якутска.

7

10. Правила приёма, рассмотрения и оценки заявлений участников отбора:

Приём документов, указанных в пункте 2.2. Порядка, осуществляется уполномоченным структурным подразделением в течение 30 календарных дней со дня объявления о проведении отбора.

Уполномоченное структурное подразделение осуществляет регистрацию заявлений на участие в отборе в день их поступления в журнале регистрации заявлений на участие в отборе (далее - журнал регистрации), который до начала приёма заявлений на участие в отборе нумеруется (сводная нумерация всех листов), прошнуровывается (все листы) и скрепляется печатью главного распорядителя бюджетных средств. По каждому отбору получателей субсидии составляется отдельный журнал регистрации.

Заявление на предоставление субсидии считается принятой с даты поступления в Уполномоченное структурное подразделение и регистрируется с проставлением даты и времени поступления в журнале, который пронумерован, прошнурован и скреплён печатью главного распорядителя бюджетных средств.

Участник отбора вправе подать только одно заявление на участие в отборе, указанное в объявлении.

Заявления, поступившие позднее даты окончания приёма заявлений, указанной в объявлении, комиссией не рассматриваются.

Рассмотрение заявлений на участие в отборе осуществляет Комиссия, утверждаемая отдельным распоряжением Окружной администрации города Якутска.

Решения Комиссии оформляются протоколом и размещаются на официальном сайте Окружной администрации города Якутска в течение 5 рабочих дней со дня вынесения решения Комиссии.

Информация о результатах рассмотрения заявлений размещается также на официальном сайте Окружной администрации города Якутска как получателя бюджетных средств в информационно-телекоммуникационной сети «Интернет» и включает в себя следующие сведения:

- дату, время и место проведения рассмотрения заявлений;
- информацию об участниках отбора, заявления которых были рассмотрены;
- информацию об участниках отбора, заявления которых были отклонены, с указанием причин их отклонения, в том числе оснований объявления о проведении отбора, которым не соответствуют такие заявления;
- наименование получателя (получателей) субсидии, с которым заключается соглашение, и размер предоставляемой ему субсидии.

В заявлениях участники отбора подтверждают, что соответствуют требованиям, указанным в пункте 2.1. Порядка.

8

проведением отбора, в том числе о разъяснении положений объявления по контактному номеру должностных лиц уполномоченного структурного подразделения, указанных в объявлении.

12. Субсидии предоставляются на основании Соглашения о предоставлении субсидии (дополнительного соглашения к соглашению, в том числе дополнительного соглашения о расторжении соглашения), заключаемого между главным распорядителем бюджетных средств и получателем субсидии согласно типовым формам, установленным нормативным правовым актом Департамента финансов Окружной администрации города Якутска. Соглашение заключается в течение не более 10 (десяти) рабочих дней со следующего дня подписания распоряжения об утверждении перечня получателей субсидии. Получатель субсидии подписывает Соглашение в течение не более 10 (десяти) рабочих дней у уполномоченного структурного подразделения.

11. Участник отбора признаётся уклонившимся от заключения Соглашения в случае не подписания соглашения о предоставлении субсидии в течение не более 10 (десяти) рабочих дней со дня утверждения распоряжения об утверждении перечня получателей субсидии.

12. Результаты отбора публикуются в течение 5 рабочих дней, со дня вынесения решения Комиссии на официальном сайте Окружной администрации города Якутска yakutskcity.ru

Заместитель главы - исполняющий обязанности руководителя аппарата Окружной администрации города Якутска

М.П. Степанова

Н.Р. Степанова

9

Приложение к объявлению о приёме документов на предоставление субсидии из бюджета городского округа «город Якутск» на возмещение части затрат субъектам малого и среднего предпринимательства на реконструкцию входных групп по пр. Ленина, согласно утвержденным материалам по формированию единого архитектурно - художественного облика города Якутска

Заявление для участия в отборе на получение субсидии

Form with fields: Я, индивидуальный предприниматель, Руководитель ЮЛ (наименование организации), прошу включить в перечень получателей субсидии из муниципального бюджета городского округа «город Якутск» (наименование субсидии), Предоставляю следующие сведения: 1. Полное наименование организации, 2. Сведения о месте нахождения, почтовый адрес, 3. ИНН, КПП, ОКТМО, 4. ОГРН/ОГРНИП, 5. Реквизиты банка и р/с, 6. Номер контактного телефона, 7. Адрес электронной почты (при наличии)

(подпись) МП (дата)

10

Обязательства

- согласен на осуществление Организатором и Комиссией выездных обследований в целях подтверждения ведения хозяйственной деятельности претендента на получение муниципальной финансовой поддержки субъектов малого и среднего предпринимательства;

- согласен на осуществление Организатором и органом финансового контроля проверку соблюдения целей, условий и порядка предоставления субсидии;

- согласен на обработку персональных данных; обязуюсь представить отчёт о расходах, источником финансового обеспечения которых является субсидия, в соответствии с перечнем документов, указанных в Соглашении, в порядке и сроки, установленные в Соглашении;

- соблюдать запрет приобретения за счёт средств субсидии иностранной валюты, за исключением операций, осуществляемых в соответствии с валютным законодательством Российской Федерации при закупке (поставке) высокотехнологичного импортного оборудования, сырья и комплектующих изделий, а также связанных с достижением целей предоставления этих средств иных операций;

Настоящим гарантирую достоверность предоставленной информации в настоящем заявлении, а также всех приложенных к настоящему заявлению документов и подтверждаю право Организатору запрашивать у нас, в уполномоченных органах власти и у упомянутых в нашем заявлении юридических и физических лиц информацию, уточняющую предоставленные сведения. Прошу, результаты отбора получателей субсидии направить на адрес электронной почты (при наличии электронной почты).

Перечень прилагаемых документов к заявлению: 1.
2.
3.
4.
5.

(подпись) МП (дата)

ОКРУЖНАЯ АДМИНИСТРАЦИЯ ГОРОДА ЯКУТСКА РАСПОРЯЖЕНИЕ



от 3.05.2024г. № 3/24

О внесении изменений в распоряжение Окружной администрации города Якутска от 23 апреля 2024 года № 693/24

Уважаемые владельцы!

Окружная администрация города Якутска сообщает, что в соответствии с Постановлением Окружной администрации города Якутска от 04 апреля 2011 года № 74 п «О неправомерно размещенных некапитальных торговых и иных крупногабаритных объектах» будут перемещены на территорию МУП «Жилкомсервис» в 2-3 квартале 2024 года нижеуказанные объекты, владельцы которых своими силами и за свой счет не уберут их.

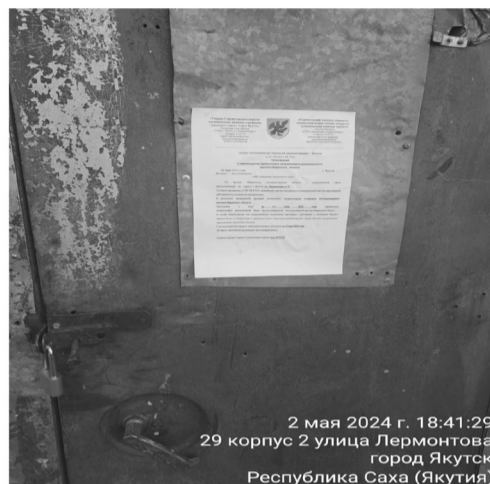
| № п/п | Адрес | Объект | Владелец |
|---|-----------------------------|----------------------------|---------------|
| МКУ «Управа Автодорожного округа» ГО «город Якутск» | | | |
| 1 | ул. Чернышевского, д. 113/1 | Металлические гаражи 3 шт. | Не установлен |

Уважаемые владельцы металлических гаражей и контейнеров!

МКУ «Управа строительного округа» ГО «город Якутск» сообщает, что в соответствии с Постановлением Окружной администрации города Якутска от 04 апреля 2011 года №74 п «О неправомерно размещенных некапитальных торговых и иных крупногабаритных объектах» будут перемещены на территорию МУП «Жилкомсервис» в 2 квартале 2024 года нижеуказанные объекты, в случае если владельцы не уберут их за свой счет.

ПЕРЕЧЕНЬ неправомерно размещенных крупногабаритных объектов, подлежащих перемещению на гаражную стоянку МУП «Жилкомсервис»

| № | Адрес | Объект | Владелец |
|---|----------------------------|------------------------|---------------|
| 1 | ул. Лермонтова, 29 | 1 будка | Не установлен |
| 2 | ул. Лермонтова, 29 | 1 контейнер | Не установлен |
| 3 | ул. Семенова Данилова, 5/1 | 2 металлических гаража | Не установлен |



ПРОЕКТ

**ЯКУТСКАЯ ГОРОДСКАЯ ДУМА
НОРМАТИВНЫЙ ПРАВОВОЙ АКТ**

«О внесении изменений в нормативный правовой акт Якутской городской Думы от 25 декабря 2013 года № 169-НПА «Правила землепользования и застройки городского округа «город Якутск»

Принят решением
Якутской городской Думы
от 11 июня 2024 г. РЯГД-__

1. Внести в нормативный правовой акт Якутской городской Думы от 25 декабря 2013 года № 169-НПА «Правила землепользования и застройки городского округа «город Якутск» следующие изменения:

1.1. внести изменения в градостроительный регламент предельных размеров земельных участков и предельных параметров разрешенного строительства, реконструкции объектов капитального строительства в территориальных зонах Ж-2А, С-2А для видов разрешенного использования «Для индивидуального жилищного строительства (2.1)», «Ведение садоводства (13.2)» в части изменения предельного параметра «минимальная площадь (га)» с «0,065 (для образуемых земельных участков путем раздела)» на «0,045 (0,065 - для образуемых земельных участков путем раздела)».

1.2. в части 6 статьи 43.2 в территориальной зоне ОД-2 в части добавления основного вида разрешенного использования «Туристическое обслуживание (5.2.1)» со следующими предельными размерами земельных участков и предельными параметрами разрешенного строительства, реконструкции объектов капитального строительства

| Обозначение зоны | ВРИ ОКС | Минимальная площадь (га) | Максимальная площадь (га) | Минимальный отступ от красной линии улиц (м) | Минимальный отступ от красной линии внутриквартальных проездов (м) | Минимальный отступ от границы ЗУ (м) | Минимальная длина дворовой части (м) | Минимальная ширина стороны по уличному фронту (м) | Максимальная этажность надземной части зданий (эт.) | Минимальное количество открытых парковочных мест | Минимальный % застройки | Максимальный % застройки | Минимальный % озеленения | Максимальная высота оград (м) |
|----------------------------|---|--------------------------|---------------------------|--|--|--------------------------------------|--------------------------------------|---|---|--|-------------------------|--------------------------|--------------------------|-------------------------------|
| Туристическое обслуживание | Размещение пансионатов, туристических гостиниц, кемпингов, домов отдыха, не оказывающих услуги по лечению, а также иных зданий, используемых с целью извлечения предпринимательской выгоды из предоставления жилого помещения для временного проживания в них; размещение детских лагерей | 0,5 | 10 | 5 | 3 | НР | - | - | 3 | См. прил. 3 | 7 | 7 | 15 | - |

1.3. в части 2 статьи 43.4 в территориальной зоне ИТ-1Б в части добавления основного вида разрешенного использования «Обеспечение деятельности в области гидрометеорологии и смежных с ней областях (3.9.1)» со следующими предельными размерами земельных участков и предельными параметрами разрешенного строительства, реконструкции объектов капитального строительства

| Обозначение зоны | ВРИ ОКС | Минимальная площадь (га) | Максимальная площадь (га) | Минимальный отступ от красной линии улиц (м) | Минимальный отступ от красной линии внутриквартальных проездов (м) | Минимальный отступ от границы ЗУ (м) | Минимальная длина дворовой части (м) | Минимальная ширина стороны по уличному фронту (м) | Максимальная этажность надземной части зданий (эт.) | Минимальное количество открытых парковочных мест | Минимальный % застройки | Максимальный % застройки | Минимальный % озеленения | Максимальная высота оград (м) |
|---|---|--------------------------|---------------------------|--|--|---|--------------------------------------|---|---|--|-------------------------|--------------------------|--------------------------|-------------------------------|
| Обеспечение деятельности в области гидрометеорологии и смежных с ней областях | Размещение объектов капитального строительства, предназначенных для наблюдений за физическими и химическими процессами, происходящими в окружающей среде, определения ее гидрометеорологических, агрометеорологических и гелиогеофизических характеристик, уровня загрязнения атмосферного воздуха, почв, водных объектов, в том числе по гидробиологическим показателям, и околоземного - космического пространства, зданий и сооружений, используемых в области гидрометеорологии и смежных с ней областях (доплеровские метеорологические радиолокаторы, гидрологические посты и другие) | НР | НР | 5 | 3 | 3, со стороны общей стены со смежным объектом - 0 | - | - | 16 | См. прил. 3 | 20 | 60 | 15 | 1,5 |

1.4. внести изменения в градостроительный регламент предельных размеров земельных участков и предельных параметров разрешенного строительства, реконструкции объектов капитального строительства для вида разрешенного использования «Хранение автотранспорта (2.7.1)» в части изменения предельного параметра «максимальная площадь (га)» с «0,005» на «0,005 (0,006 - для оформления земельных участков по «гаражной амнистии»)».

1.5. в приложении № 1.1 части III «Карта градостроительного зонирования городского округа «город Якутск» (город Якутск, микрорайон Марха) Правил землепользования и застройки городского округа «город Якутск» дополнить согласно Приложению №1 к настоящему нормативному правовому акту, изменив градостроительное зонирование следующим образом:

1.5.1. изменить территориальные зоны Л-1, Ж-2А на территориальную зону Р-5 территории с координатами

| № | X | Y |
|---|-----------|------------|
| 1 | 980452,65 | 5260670,15 |
| 2 | 980478,42 | 5260645,34 |
| 3 | 980480,57 | 5260646,31 |
| 4 | 980467,07 | 5260676,24 |
| 5 | 980480,23 | 5260673,22 |
| 6 | 980493,25 | 5260672,79 |
| 7 | 980510,04 | 5260687,61 |

| | | | | | | | | | | | | | | | |
|---|---|-------------|--|--|-------------|--|-----|-----------|------------|--|--|-------------|--|--|-------------|
| 8 | 980517,83 | 5260696,40 | 9 | 969452,40 | 5255442,76 | адресу: город Якутск, микрорайон Тускул, | 115 | 974134,25 | 5254205,36 | 237 | 975015,88 | 5254830,43 | 2 | 965132,19 | 5253319,50 |
| 9 | 980510,44 | 5260720,36 | 10 | 969531,08 | 5255494,96 | улица Аартык, дом 30/2, общей площадью | 116 | 974145,80 | 5254214,61 | 238 | 974920,44 | 5254812,43 | 3 | 965136,36 | 5253315,23 |
| 10 | 980498,99 | 5260754,04 | 11 | 969551,33 | 5255505,52 | 1 001 кв.м.; | 117 | 974145,83 | 5254214,64 | 239 | 974912,98 | 5254800,31 | 4 | 965136,21 | 5253315,23 |
| 11 | 980487,34 | 5260751,61 | 12 | 969570,13 | 5255477,69 | 1.5.15. изменить территориальные зоны | 118 | 974151,10 | 5254208,37 | 240 | 974885,82 | 5254756,22 | 5 | 965137,24 | 5253314,87 |
| 12 | 980451,56 | 5260756,94 | 13 | 969561,61 | 5255472,22 | Ж-2А, Р-3, территорию с неустановленным | 119 | 974184,00 | 5254238,12 | 241 | 974833,36 | 5254712,16 | 6 | 965136,36 | 5253315,68 |
| 13 | 980437,28 | 5260756,35 | 14 | 969572,74 | 5255455,59 | градостроительным регламентом на терри- | 120 | 974181,08 | 5254241,95 | 242 | 974799,78 | 5254684,47 | 7 | 965132,19 | 5253319,51 |
| 14 | 980437,31 | 5260756,01 | 15 | 969589,25 | 5255465,32 | ториальную зону Л-1 территории с коорди- | 121 | 974181,17 | 5254242,03 | 243 | 974733,77 | 5254630,03 | 8 | 965120,90 | 5253330,93 |
| 15 | 980413,54 | 5260753,72 | 16 | 969599,65 | 5255450,01 | натами | 122 | 974215,04 | 5254287,71 | 244 | 974568,21 | 5254491,37 | 9 | 965120,29 | 5253331,55 |
| 16 | 980397,95 | 5260752,21 | 17 | 969602,96 | 5255451,85 | № | 123 | 974216,48 | 5254289,74 | 245 | 974444,41 | 5254417,52 | 10 | 965108,99 | 5253344,17 |
| 17 | 980354,54 | 5260748,01 | 1 | 969634,15 | 5255404,56, | Х | 124 | 974229,08 | 5254278,48 | 151 | 974395,32 | 5254394,57 | 11 | 965098,33 | 5253357,33 |
| 18 | 980357,94 | 5260724,36 | 2 | 969634,15 | 5255404,56, | Y | 125 | 974264,01 | 5254323,07 | 246 | 975447,62 | 5255189,87 | 12 | 965088,32 | 5253371,00 |
| 19 | 980364,84 | 5260705,40 | расположенной по адресу: город Якутск, | расположенной по адресу: город Якутск, | | | 126 | 974286,82 | 5254341,90 | 247 | 975623,88 | 5255312,09 | 13 | 965082,55 | 5253379,76 |
| 20 | 980370,61 | 5260709,02 | квартал «86», улица Лермонтова, общей пло- | квартал «86», улица Лермонтова, общей пло- | | | 127 | 974268,82 | 5254367,39 | 248 | 975804,21 | 5255439,02 | 14 | 965080,38 | 5253378,18 |
| 21 | 980389,45 | 5260694,13 | щадью 16 076 кв.м.; | щадью 16 076 кв.м.; | | | 128 | 974290,50 | 5254378,87 | 249 | 975832,58 | 5255450,28 | 15 | 965100,07 | 5253344,56 |
| 22 | 980391,51 | 5260694,33 | 1.5.7. изменить территориальную зону | 1.5.7. изменить территориальную зону | | | 129 | 974293,29 | 5254374,71 | 250 | 975834,41 | 5255449,75 | 16 | 965105,65 | 5253347,90 |
| 23 | 980398,20 | 5260695,99 | Ж-3А на территориальную зону Ж-6.3 терри- | Ж-3А на территориальную зону Ж-6.3 терри- | | | 130 | 974307,45 | 5254353,59 | 251 | 975837,28 | 5255449,00 | 17 | 965111,37 | 5253336,21 |
| 24 | 980424,38 | 5260697,63 | тории с координатами | тории с координатами | | | 131 | 974307,48 | 5254353,50 | 252 | 975837,41 | 5255452,20 | 1 | 965120,89 | 5253330,91, |
| 1 | 980452,65 | 5260670,15, | № | № | | | 132 | 974307,43 | 5254353,48 | 253 | 975840,28 | 5255453,34 | расположенной по адресу: город Якутск, | расположенной по адресу: город Якутск, | |
| расположенной по адресу: город Якутск, | расположенной по адресу: город Якутск, | | Х | Х | | | 133 | 974265,97 | 5254304,48 | 254 | 975830,67 | 5255460,67 | квартал «153 ДСК», улица Воинская, общей | квартал «153 ДСК», улица Воинская, общей | |
| микрорайон Марха, общей площадью | микрорайон Марха, общей площадью | | Y | Y | | | 134 | 974228,49 | 5254260,18 | 255 | 975814,92 | 5255472,69 | площадью 210 кв.м.; | площадью 210 кв.м.; | |
| 10 750 кв.м.; | 10 750 кв.м.; | | 1 | 1 | | | 135 | 974119,16 | 5254159,06 | 256 | 975833,45 | 5255466,52 | 1.5.21. изменить территориальные зоны | 1.5.21. изменить территориальные зоны | |
| 1.5.2. изменить территориальную зону | 1.5.2. изменить территориальную зону | | 2 | 2 | | | 136 | 974114,35 | 5254120,30 | 257 | 975863,15 | 5255453,68 | Л-1, Ж-6 на территориальную зону Ж-6 терри- | Л-1, Ж-6 на территориальную зону Ж-6 терри- | |
| Л-1 на территориальную зону С-2А террито- | Л-1 на территориальную зону С-2А террито- | | 3 | 3 | | | 137 | 973919,37 | 5253881,41 | 258 | 975877,52 | 5255448,82 | тории с координатами | тории с координатами | |
| рии с координатами | рии с координатами | | 4 | 4 | | | 138 | 973905,63 | 5253882,22 | 259 | 975887,18 | 5255447,64 | № | № | |
| № | № | | 5 | 5 | | | 139 | 973879,96 | 5253847,33 | 260 | 975894,98 | 5255449,53 | Х | Х | |
| Х | Х | | 6 | 6 | | | 140 | 973731,45 | 5253695,09 | 261 | 975914,08 | 5255461,80 | Y | Y | |
| Y | Y | | 7 | 7 | | | 141 | 973575,14 | 5253446,51 | 262 | 975925,85 | 5255476,46 | 1 | 971049,38 | 5253260,17 |
| 1 | 1 | | 8 | 8 | | | 142 | 973522,09 | 5253466,31 | 263 | 975940,57 | 5255451,07 | 2 | 971041,71 | 5253295,10 |
| 1 | 1 | | 9 | 9 | | | 143 | 973433,06 | 5253315,83 | 264 | 975945,61 | 5255442,71 | 3 | 971036,91 | 5253307,98 |
| 1 | 1 | | 10 | 10 | | | 144 | 972984,06 | 5252736,60 | 265 | 975853,01 | 5255452,67 | 4 | 971018,09 | 5253303,43 |
| 1 | 1 | | 11 | 11 | | | 145 | 972843,48 | 5252549,98 | 266 | 975631,02 | 5255314,49 | 5 | 971029,08 | 5253259,04 |
| 1 | 1 | | 12 | 12 | | | 146 | 972891,06 | 5252557,39 | 267 | 975610,52 | 5255299,27 | 6 | 971029,95 | 5253255,46 |
| 1 | 1 | | 13 | 13 | | | 147 | 972891,06 | 5252557,39 | 268 | 975501,97 | 5255218,65 | 7 | 971049,38 | 5253260,17, |
| 1 | 1 | | 14 | 14 | | | 148 | 972748,78 | 5252550,20 | 246 | 975447,62 | 5255189,87, | расположенной по адресу: город Якутск, | расположенной по адресу: город Якутск, | |
| 1 | 1 | | 15 | 15 | | | 149 | 972744,04 | 5252550,67 | расположенной по адресу: город Якутск, | расположенной по адресу: город Якутск, | | квартал «112», улица Три сосны, общей пло- | квартал «112», улица Три сосны, общей пло- | |
| 1 | 1 | | 16 | 16 | | | 150 | 972743,72 | 5252555,32 | квартал «Хатын-Юрля», общей площадью | квартал «Хатын-Юрля», общей площадью | | щадью 1 006 кв.м.; | щадью 1 006 кв.м.; | |
| 1 | 1 | | 17 | 17 | | | 1 | 972734,23 | 5252564,13 | 233 401 кв.м.; | 233 401 кв.м.; | | 1.5.22. изменить территориальные зоны | 1.5.22. изменить территориальные зоны | |
| 1 | 1 | | 18 | 18 | | | 151 | 974395,32 | 5254394,57 | 1.5.16. изменить территорию с неустан- | 1.5.16. изменить территорию с неустан- | | Ж-2А, Л-1 на территориальную зону Р-5 терри- | Ж-2А, Л-1 на территориальную зону Р-5 терри- | |
| 1 | 1 | | 19 | 19 | | | 152 | 974423,10 | 5254411,90 | овленным градостроительным регламен- | овленным градостроительным регламен- | | тории с координатами | тории с координатами | |
| 1 | 1 | | 20 | 20 | | | 153 | 974440,50 | 5254422,76 | том на территориальную зону ОД-3В терри- | том на территориальную зону ОД-3В терри- | | № | № | |
| 1 | 1 | | 21 | 21 | | | 154 | 974456,36 | 5254466,78 | тори с координатами | тори с координатами | | Х | Х | |
| 1 | 1 | | 22 | 22 | | | 155 | 974427,83 | 5254469,08 | № | № | | Y | Y | |
| 1 | 1 | | 23 | 23 | | | 156 | 974429,34 | 5254470,78 | 1 | 973300,28 | 5257195,19 | 1 | 973014,34 | 5254801,12 |
| 1 | 1 | | 24 | 24 | | | 157 | 974479,12 | 5254494,68 | 2 | 973302,21 | 5257212,25 | 2 | 973021,15 | 5254832,34 |
| 1 | 1 | | 25 | 25 | | | 158 | 974505,79 | 5254507,69 | 3 | 973331,16 | 5257200,89 | 3 | 973022,76 | 5254832,28 |
| 1 | 1 | | 26 | 26 | | | 159 | 974517,28 | 5254505,29 | 4 | 973335,91 | 5257200,17 | 4 | 973029,97 | 5254857,00 |
| 1 | 1 | | 27 | 27 | | | 160 | 974543,25 | 5254504,13 | 5 | 973367,22 | 5257195,43 | 5 | 973027,27 | 5254857,87 |
| 1 | 1 | | 28 | 28 | | | 161 | 974552,30 | 5254512,08 | 6 | 973368,82 | 5257195,18 | 6 | 973033,69 | 5254881,56 |
| 1 | 1 | | 29 | 29 | | | 162 | 974533,49 | 5254534,70 | 7 | 973371,99 | 5257152,99 | 7 | 973034,17 | 5254881,42 |
| 1 | 1 | | 30 | 30 | | | 163 | 974531,04 | 5254537,80 | 8 | 973376,11 | 5257097,54 | 8 | 973040,07 | 5254903,55 |
| 1 | 1 | | 31 | 31 | | | 164 | 974554,47 | 5254558,17 | 9 | 973370,90 | 5257152,90 | 9 | 973040,34 | 5254904,99 |
| 1 | 1 | | 32 | 32 | | | 165 | 974569,67 | 5254568,13 | 10 | 973367,76 | 5257186,33 | 10 | 973042,84 | 5254922,13 |
| 1 | 1 | | 33 | 33 | | | 166 | 974583,37 | 5254578,91 | 11 | 973367,76 | 5257186,33 | 11 | 973043,72 | 5254921,94 |
| 1 | 1 | | 34 | 34 | | | 167 | 974607,63 | 5254598,57 | 12 | 973370,90 | 5257152,90 | 12 | 973063,29 | 5254917,63 |
| 1 | 1 | | 35 | 35 | | | 168 | 974631,93 | 5254618,52 | 13 | 973367,76 | 5257186,33 | 13 | 973058,13 | 5254897,47 |
| 1 | 1 | | 36 | 36 | | | 169 | 974632,05 | 5254618,66 | 14 | 973367,76 | 5257186,33 | 14 | 973051,85 | 5254899,16 |
| 1 | 1 | | 37 | 37 | | | 170 | 974654,46 | 5254636,41 | 15 | 973300,28 | 5257195,19, | 15 | 973041,21 | 5254860,58 |
| 1 | 1 | | 38 | 38 | | | 171 | 974654,28 | 5254636,63 | расположенной по адресу: город Якутск, | расположенной по адресу: город Якутск, | | 16 | 973041,21 | 5254860,58 |
| 1 | 1 | | 39 | 39 | | | 172 | 974654,28 | 5254636,67 | улица Жорницкого, общей площадью 842 | улица Жорницкого, общей площадью 842 | | 17 | 973041,21 | 5254860,58 |
| 1 | 1 | | 40 | 40 | | | 173 | 974671,16 | 5254651,19 | кв.м.; | кв.м.; | | 18 | 973060,12 | 5254855,51 |
| 1 | 1 | | 41 | 41 | | | 174 | 974689,79 | 5254667,63 | 1.5.17. изменить территориальные зоны | 1.5.17. изменить территориальные зоны | | 19 | 973065,37 | 5254854,10 |
| 1 | 1 | | 42 | 42 | | | 175 | 974693,83 | 5254663,30 | ОД-3Б, Ж-2А на территориальную зону С-2А | ОД-3Б, Ж-2А на территориальную зону С-2А | | 20 | 973076,00 | 5254892,67 |
| 1 | 1 | | 43 | 43 | | | 176 | 974707,60 | 5254677,25 | территории с координатами | территории с координатами | | 21 | 973076,04 | 5254892,67 |
| 1 | 1 | | 44 | 44 | | | 177 | 974704,02 | 5254684,93 | № | № | | 22 | 973065,40 | 5254854,09 |
| 1 | 1 | | 45 | 45 | | | 178 | 974701,80 | 5254687,24 | Х | Х | | 23 | 973089,55 | 5254847,61 |
| 1 | 1 | | 46 | 46 | | | 179 | 974701,82 | 5254687,25 | Y | Y | | 24 | 973100,19 | 5254886,18 |
| 1 | 1 | | 47 | 47 | | | 180 | 974710,43 | 5254696,23 | 1 | 969828,82 | 5252193,33 | 25 | 973100,24 | 5254886,14 |
| 1 | 1 | | 48 | 48 | | | 181 | 974721,71 | 5254685,93 | 2 | 969830,24 | 5252194,77 | 26 | 973100,24 | 5254886,14 |
| 1 | 1 | | 49 | 49 | | | 182 | 974730,50 | 5254695,80 | 3 | 969832,78 | 5252196,74 | 27 | 973109,61 | 5254887,58 |
| 1 | 1 | | 50 | 50 | | | 183 | 974718,67 | 5254706,30 | 4 | 969860,56 | 5252219,30 | 28 | 973113,75 | 5254841,09 |
| 1 | 1 | | 51 | 51 | | | 184 | 974723,37 | 5254711,82 | 5 | 969862,30 | 5252220,60 | 29 | 973124,39 | 5254879,67 |
| 1 | 1 | | 52 | 52 | | | 185 | 974723,40 | 5254711,82 | 6 | 969881,61 | 5252203,71 | 30 | 973125,27 | 5254879,27 |
| 1 | 1 | | 53 | 53 | | | 186 | 974725,62 | 5254709,78 | 7 | 969898,04 | 5252178,25 | 31 | 973114,63 | 5254840,70 |
| 1 | 1 | | 54 | 54 | | | 187 | 974743,14 | 5254731,83 | 8 | 969911,98 | 5252153,26 | 32 | 973138,79 | 5254834,22 |
| 1 | 1 | | 55 | 55 | | | 188 | 974757,79 | 5254746,44 | 9 | 969914,75 | 5252110,38 | 33 | 973149,42 | 5254872,78 |
| 1 | | | | | | | | | | | | | | | |

84 973038,47 5254850,98
85 973038,47 5254850,98
86 973038,47 5254850,98
79 973027,84 5254812,40
87 973140,23 5254747,71
88 973178,46 5254809,35
89 973201,75 5254792,35
90 973196,59 5254783,01
91 973218,93 5254770,21
92 973233,44 5254791,89
93 973215,02 5254808,63
94 973200,63 5254830,55
95 973173,91 5254856,59
96 973201,80 5254831,54
97 973217,01 5254809,83
98 973228,28 5254797,82
99 973235,00 5254792,18
100 973218,96 5254768,57
101 973195,73 5254783,12
102 973201,02 5254792,07
103 973179,32 5254806,75
104 973158,56 5254772,55
87 973140,23 5254747,71

расположенной по адресу: город Якутск, квартал «113», Хатын Юряхское шоссе, общей площадью 4 359 кв.м.;

1.5.23. изменить территориальную зону Л-1 на территориальную зону П-4 территории с координатами

| № | X | Y |
|---|-----------|------------|
| 1 | 966471,40 | 5255566,09 |
| 2 | 966464,99 | 5255574,10 |
| 3 | 966425,29 | 5255548,18 |
| 4 | 966436,31 | 5255538,49 |

расположенной по адресу: город Якутск, квартал «13», улица Чернышевского, общей площадью 564 кв.м.;

1.5.24. изменить территориальную зону Т-1 на территориальную зону Ж-2А территории с координатами:

| № | X | Y |
|----|-----------|------------|
| 1 | 961346,84 | 5249156,03 |
| 2 | 961375,71 | 5249173,81 |
| 3 | 961390,51 | 5249147,71 |
| 4 | 961391,16 | 5249148,09 |
| 5 | 961396,26 | 5249139,60 |
| 6 | 961419,21 | 5249153,25 |
| 7 | 961433,70 | 5249126,63 |
| 8 | 961433,70 | 5249126,63 |
| 9 | 961404,23 | 5249110,27 |
| 10 | 961373,45 | 5249093,18 |
| 11 | 961373,45 | 5249093,18 |
| 12 | 961373,45 | 5249093,18 |
| 13 | 961360,94 | 5249118,42 |
| 14 | 961390,26 | 5249130,16 |
| 15 | 961374,92 | 5249138,37 |
| 16 | 961361,99 | 5249130,62 |
| 1 | 961346,84 | 5249156,03 |

расположенной по адресу: город Якутск, «Покровский тракт 10 – 16 км, микрорайон Тукулуй, улица Сайды, общей площадью 3 187 кв.м.;

1.5.25. изменить территориальную зону Л-1 на территориальную зону С-2В земельного участка с кадастровым номером 14:35:110001:6129, расположенного по адресу: город Якутск, квартал «176», общей площадью 174 748 кв.м.;

1.5.26. изменить территориальную зону Л-1 на территориальную зону С-2В земельного участка с кадастровым номером 14:35:110001:6110, расположенного по адресу: город Якутск, квартал «176», общей площадью 26 541 кв.м.;

1.5.27. изменить территориальную зону П-3 на территориальную зону Г-1 территории с координатами:

| № | X | Y |
|---|-----------|------------|
| 1 | 976833,23 | 5261288,81 |
| 2 | 976816,06 | 5261380,76 |
| 3 | 976806,96 | 5261378,98 |
| 4 | 976800,60 | 5261377,75 |
| 5 | 976786,75 | 5261449,53 |
| 6 | 976794,11 | 5261447,15 |
| 7 | 976806,62 | 5261276,26 |
| 8 | 976819,35 | 5261278,72 |
| 1 | 976833,23 | 5261288,81 |

расположенной по адресу: город Якутск, квартал «175», улица 50 лет Советской Армии, общей площадью 3 777 кв.м.;

1.5.28. изменить территориальную зону Р-5 на территориальную зону Ж-2А территории с координатами

| № | X | Y |
|---|-----------|------------|
| 1 | 970583,30 | 5252309,83 |
| 2 | 970585,40 | 5252314,06 |
| 3 | 970587,81 | 5252312,76 |
| 4 | 970585,38 | 5252308,77 |
| 1 | 970583,30 | 5252309,83 |

расположенной по адресу: город Якутск, квартал «Борисовка 1», Сергеляхское шоссе 12 км, общей площадью 12 кв.м.;

1.5.29. изменить территориальную зону Ж-2А на территориальную зону ОД-3В территории с координатами

| № | X | Y |
|---|-----------|------------|
| 1 | 971939,54 | 5254505,29 |
| 2 | 971952,81 | 5254520,94 |
| 3 | 971953,29 | 5254521,46 |
| 4 | 971983,67 | 5254540,95 |
| 5 | 971998,18 | 5254528,52 |
| 6 | 972014,53 | 5254513,69 |
| 7 | 971944,19 | 5254433,02 |
| 8 | 971939,54 | 5254499,18 |
| 1 | 971939,54 | 5254505,29 |

расположенной по адресу: город Якутск, квартал «113», Окружная дорога, общей площадью 4 008 кв.м.;

1.5.30. изменить территориальную зону Л-1 на территориальную зону Ж-2А земельного участка с кадастровым номером

14:36:106052:53, расположенного по адресу: город Якутск, Сергеляхское шоссе 9 км, дом 1/2, общей площадью 1 192 кв.м.;

1.5.31. изменить территорию с неустановленным градостроительным регламентом, территориальную зону Ж-2А на территориальную зону Ж-2А земельного участка с кадастровым номером 14:36:108031:60, расположенного по адресу: город Якутск, Покровский тракт 7 км, СОТ «40 лет Победы», общей площадью 645 кв.м.;

1.5.32. изменить территориальную зону Р-1А, территорию с неустановленным градостроительным регламентом на территориальную зону Ж-6.2 территории с координатами

| № | X | Y |
|----|-----------|------------|
| 1 | 969841,79 | 5257013,47 |
| 2 | 969850,04 | 5257023,88 |
| 3 | 969851,31 | 5257028,89 |
| 4 | 969857,44 | 5257040,68 |
| 5 | 969867,53 | 5257052,87 |
| 6 | 969856,96 | 5257040,93 |
| 7 | 969824,28 | 5257004,02 |
| 8 | 969858,13 | 5256977,98 |
| 9 | 969855,14 | 5256982,90 |
| 10 | 969843,92 | 5256991,03 |
| 1 | 969841,79 | 5257013,47 |

расположенной по адресу: город Якутск, квартал «36», улица Орджоникидзе, общей площадью 462 кв.м.;

1.5.33. изменить территориальную зону Р-1А на территориальную зону Ж-6.2 территории с координатами

| № | X | Y |
|---|-----------|------------|
| 1 | 969879,00 | 5257055,73 |
| 2 | 969879,00 | 5257055,73 |
| 3 | 969874,03 | 5257060,20 |
| 4 | 969870,72 | 5257056,47 |
| 1 | 969879,00 | 5257055,73 |

расположенной по адресу: город Якутск, квартал «36», улица Орджоникидзе, общей площадью 17 кв.м.;

1.5.34. изменить территориальные зоны Р-1А, Ж-6.2, ОД-1АМ на территориальную зону ОД-1АМ территории с координатами

| № | X | Y |
|----|-----------|------------|
| 1 | 969915,35 | 5257096,66 |
| 2 | 969910,43 | 5257101,32 |
| 3 | 969874,03 | 5257060,20 |
| 4 | 969879,00 | 5257055,73 |
| 5 | 969879,00 | 5257055,73 |
| 6 | 969892,28 | 5257044,43 |
| 7 | 969897,55 | 5257040,20 |
| 8 | 969910,97 | 5257056,13 |
| 9 | 969900,03 | 5257065,30 |
| 10 | 969901,18 | 5257066,60 |
| 11 | 969894,01 | 5257072,63 |
| 1 | 969915,35 | 5257096,66 |

расположенной по адресу: город Якутск, квартал «36», улица Орджоникидзе, общей площадью 885 кв.м.;

1.5.35. изменить территориальную зону Р-1А на территориальную зону Ж-6.2 территории с координатами

| № | X | Y |
|---|-----------|------------|
| 1 | 969977,21 | 5257136,78 |
| 2 | 969941,60 | 5257136,52 |
| 3 | 969960,18 | 5257157,50 |
| 1 | 969977,21 | 5257136,78 |

расположенной по адресу: город Якутск, квартал «36», улица Орджоникидзе, общей площадью 371 кв.м.;

1.5.36. изменить территориальные зоны ОД-1А, Р-1А, Ж-6, П-4, территорию с неустановленным градостроительным регламентом на территориальную зону П-4 территории с координатами

| № | X | Y |
|----|-----------|------------|
| 1 | 973752,96 | 5260352,83 |
| 2 | 973818,24 | 5260406,04 |
| 3 | 973824,21 | 5260398,95 |
| 4 | 973824,55 | 5260399,22 |
| 5 | 973868,32 | 5260347,08 |
| 6 | 973921,95 | 5260397,62 |
| 7 | 973880,49 | 5260448,27 |
| 8 | 973880,27 | 5260448,27 |
| 9 | 973949,36 | 5260505,78 |
| 10 | 973964,72 | 5260488,58 |
| 11 | 974035,30 | 5260409,54 |
| 12 | 974099,77 | 5260336,94 |
| 13 | 974053,59 | 5260295,98 |
| 14 | 974059,91 | 5260288,46 |
| 15 | 973992,60 | 5260228,75 |
| 16 | 973990,89 | 5260227,22 |
| 17 | 973990,31 | 5260226,72 |
| 18 | 973983,67 | 5260234,20 |
| 19 | 973983,49 | 5260234,40 |
| 20 | 973983,28 | 5260234,63 |
| 21 | 973943,06 | 5260279,94 |
| 22 | 973941,44 | 5260281,77 |
| 23 | 973935,88 | 5260288,04 |
| 24 | 973978,68 | 5260327,99 |
| 25 | 973922,01 | 5260397,36 |
| 26 | 973868,40 | 5260346,41 |
| 27 | 973823,46 | 5260399,64 |
| 28 | 973779,18 | 5260359,78 |
| 29 | 973824,53 | 5260310,49 |
| 30 | 973812,50 | 5260299,69 |
| 31 | 973806,85 | 5260294,61 |
| 32 | 973805,97 | 5260293,82 |
| 3 | 973752,96 | 5260352,83 |
| 33 | 973880,53 | 5260448,04 |
| 34 | 973979,12 | 5260328,21 |
| 35 | 974015,07 | 5260359,48 |
| 36 | 974039,94 | 5260381,12 |
| 37 | 974035,56 | 5260396,36 |
| 38 | 974032,59 | 5260406,71 |
| 39 | 973962,23 | 5260486,45 |
| 40 | 973946,95 | 5260503,76 |
| 33 | 973880,53 | 5260448,04 |
| 41 | 973981,75 | 5260311,38 |

42 974025,45 5260261,23
43 974055,17 5260293,00
44 974053,40 5260296,06
45 974093,72 5260331,87
46 974063,63 5260365,61
47 974039,61 5260363,42
41 973981,75 5260311,38,

расположенной по адресу: город Якутск, квартал «167», улица Бабушкина, общей площадью 9 655 кв.м.;

1.5.37. изменить территориальную зону Р-1А на территорию с неустановленным градостроительным регламентом территории с координатами

| № | X | Y |
|---|-----------|------------|
| 1 | 973887,79 | 5260454,53 |
| 2 | 973878,79 | 5260455,41 |
| 3 | 973876,18 | 5260453,29 |
| 4 | 973880,27 | 5260448,27 |
| 1 | 973887,79 | 5260454,53 |

расположенной по адресу: город Якутск, квартал «167», улица Бабушкина, общей площадью 42 кв.м.;

1.5.38. изменить территориальную зону ОД-1Б на территориальную зону Ж-6.3 территории с координатами

| № | X | Y |
|----|-----------|------------|
| 1 | 976562,84 | 5258475,01 |
| 2 | 976561,16 | 5258636,26 |
| 3 | 976561,11 | 5258641,37 |
| 4 | 976524,47 | 5258641,41 |
| 5 | 976486,42 | 5258641,19 |
| 6 | 976485,88 | 5258641,39 |
| 7 | 976445,83 | 5258641,39 |
| 8 | 976446,25 | 5258604,37 |
| 9 | 976529,09 | 5258603,86 |
| 10 | 976530,18 | 5258488,20 |
| 11 | 976530,24 | 5258477,78 |
| 12 | 976530,30 | 5258474,07 |
| 13 | 976558,62 | 5258474,67 |
| 1 | 976562,84 | 5258475,01 |

расположенной по адресу: город Якутск, квартал «Аэропорт», улица Гагарина, общей площадью 8 500 кв.м.;

1.5.39. изменить территориальную зону Р-1А на территориальную зону ОД-3А земельного участка с кадастровым номером 14:36:107028:1, расположенного по адресу: город Якутск, улица Дежнева, дом 75, корпус 4, общей площадью 66 112 кв.м.;

1.5.40. изменить территориальные зоны Р-1А, Т-1 на территориальную зону ОД-3А земельного участка с кадастровым номером 14:36:107028:5, расположенного по адресу: город Якутск, улица К.Д. Уткина, дом 5, общей площадью 16 222 кв.м.;

1.5.41. изменить территориальные зоны Р-1А, ОД-3Б, территорию с неустановленным градостроительным регламентом на территориальную зону ОД-3Б территории с координатами

| № | X | Y |
|----|-----------|------------|
| 1 | 972499,53 | 5256150,44 |
| 2 | 972450,81 | 5256194,02 |
| 4 | 972449,66 | 5256195,05 |
| 5 | 972449,66 | 5256195,05 |
| 6 | 972415,77 | 5256151,72 |
| 7 | 972361,30 | 5256185,82 |
| 8 | 972361,30 | 5256185,82 |
| 9 | 972361,30 | 5256185,82 |
| 10 | 972150,56 | 5256169,31 |
| 11 | 972353,85 | 5255991,43 |
| 12 | 972499,53 | 5256150,44 |
| 13 | 972499,54 | 5256150,44 |
| 1 | 972499,53 | 5256150,44 |

расположенной по адресу: город Якутск, квартал «150», улица Котенко, общей площадью 34 433 кв.м.;

1.5.42. изменить территориальные зоны Л-1, Ж-2А, территорию с неустановленным градостроительным регламентом на территориальную зону Ж-2А территории с координатами

| № | X | Y |
|----|-----------|------------|
| 1 | 962461,40 | 5252599,14 |
| 2 | 962462,44 | 5252595,63 |
| 3 | 962482,17 | 5252602,70 |
| 4 | 962485,25 | 5252603,79 |
| 5 | 962484,55 | 5252607,74 |
| 6 | 962479,82 | 5252621,90 |
| 7 | 962479,69 | 5252622,07 |
| 8 | 962475,91 | 5252643,38 |
| 9 | 962469,22 | 5252645,96 |
| 10 | 962469,44 | 5252645,46 |
| 11 | 962452,12 | 5252640,16 |
| 12 | 962454,62 | 5252631,24 |
| 13 | 962454,44 | 5252629,83 |
| 14 | 962457,33 | 5252618,65 |
| 1 | 962461,40 | 5252599,14 |

расположенной по адресу: город Якутск, квартал «Птицево», Покровский тракт 7 км., общей площадью 1 050 кв.м.;

1.5.43. изменить территориальную зону С-2А на территорию с неустановленным градостроительным регламентом территории с координатами

| № | X | Y |
|----|-----------|------------|
| 1 | 959281,59 | 5248739,65 |
| 2 | 959296,56 | 5248811,75 |
| 3 | 959322,05 | 5248806,55 |
| 4 | 959340,16 | 5248893,67 |
| 5 | 959340,25 | 5248893,65 |
| 6 | 959335,65 | 5248871,77 |
| 7 | 959331,11 | 5248849,83 |
| 8 | 959326,86 | 5248829,22 |
| 9 | 959322,39 | 5248808,03 |
| 10 | 959318,69 | 5248786,46 |
| 11 | 959315,11 | 5248765,23 |
| 12 | 959311 | |

| | | |
|-----|------------|-------------|
| 83 | 1003299,47 | 5270960,14 |
| 84 | 1003283,84 | 5270950,34 |
| 85 | 1003276,14 | 5270944,24 |
| 86 | 1003267,15 | 5270935,70 |
| 87 | 1003257,48 | 5270929,59 |
| 88 | 1003247,66 | 5270922,30 |
| 89 | 1003238,43 | 5270916,32 |
| 90 | 1003230,60 | 5270910,82 |
| 91 | 1003215,31 | 5270897,71 |
| 92 | 1003209,22 | 5270891,56 |
| 93 | 1003201,07 | 5270884,41 |
| 94 | 1003191,33 | 5270877,57 |
| 95 | 1003186,97 | 5270874,21 |
| 96 | 1003182,35 | 5270870,45 |
| 97 | 1003175,47 | 5270864,94 |
| 98 | 1003166,33 | 5270857,97 |
| 99 | 1003156,80 | 5270850,45 |
| 100 | 1003145,22 | 5270843,78 |
| 101 | 1003139,70 | 5270840,94 |
| 102 | 1003133,56 | 5270837,91 |
| 103 | 1003126,27 | 5270833,10 |
| 104 | 1003118,46 | 5270827,89 |
| 105 | 1003109,95 | 5270821,79 |
| 106 | 1003103,02 | 5270817,06 |
| 107 | 1003093,64 | 5270810,44 |
| 108 | 1003084,49 | 5270804,77 |
| 109 | 1003074,75 | 5270797,11 |
| 110 | 1003067,76 | 5270792,60 |
| 111 | 1003052,47 | 5270783,16 |
| 112 | 1003039,00 | 5270772,71 |
| 113 | 1002999,73 | 5270743,73 |
| 114 | 1002964,54 | 5270721,68 |
| 115 | 1002928,08 | 5270695,27 |
| 116 | 1002915,13 | 5270685,46 |
| 117 | 1002919,07 | 5270680,87 |
| 118 | 1002902,21 | 5270668,71 |
| 119 | 1002792,58 | 5270584,53 |
| 120 | 1002791,54 | 5270580,56 |
| 121 | 1002783,29 | 5270575,74 |
| 122 | 1002778,00 | 5270574,79 |
| 123 | 1002770,77 | 5270565,57 |
| 124 | 1002755,25 | 5270542,52 |
| 125 | 1002717,88 | 5270708,95 |
| 126 | 1002687,93 | 5270875,13 |
| 127 | 1002686,24 | 5270964,24 |
| 128 | 1002685,72 | 5271099,52 |
| 129 | 1002715,28 | 5271100,56 |
| 130 | 1002706,35 | 5271206,28 |
| 1 | 1002675,02 | 5271210,37, |

расположенной по адресу: город Якутск, микрорайон Кангалассы, общей площадью 319 843 кв.м.;

1.6.4. изменить территориальную зону С-2А на территориальную зону С-1 территории с координатами

| № | Х | У |
|----|------------|-------------|
| 1 | 1002665,52 | 5271285,51 |
| 2 | 1002770,90 | 5271291,27 |
| 3 | 1002917,45 | 5271388,76 |
| 4 | 1002934,07 | 5271390,29 |
| 5 | 1002939,56 | 5271386,16 |
| 6 | 1002951,96 | 5271337,83 |
| 7 | 1002952,53 | 5271326,88 |
| 8 | 1002853,34 | 5271079,81 |
| 9 | 1002971,45 | 5271152,83 |
| 10 | 1003085,77 | 5270963,81 |
| 11 | 1003008,56 | 5270912,46 |
| 12 | 1002978,70 | 5270920,58 |
| 13 | 1002817,95 | 5270845,40 |
| 14 | 1002790,59 | 5270853,19 |
| 15 | 1002784,74 | 5270866,81 |
| 16 | 1002828,21 | 5271125,07 |
| 17 | 1002823,66 | 5271200,04 |
| 18 | 1002797,48 | 5271270,24 |
| 19 | 1002718,15 | 5271267,79 |
| 20 | 1002715,15 | 5271267,70 |
| 21 | 1002680,09 | 5271266,14 |
| 22 | 1002675,02 | 5271210,37 |
| 23 | 1002706,35 | 5271206,28 |
| 24 | 1002713,28 | 5271100,56 |
| 25 | 1002685,72 | 5271099,52 |
| 26 | 1002686,24 | 5271096,52 |
| 27 | 1002687,93 | 5270875,13 |
| 28 | 1002665,52 | 5271285,51 |
| 29 | 1002853,34 | 5271079,81 |
| 30 | 1003233,86 | 5271028,87 |
| 31 | 1003234,17 | 5271013,61 |
| 32 | 1003159,82 | 5270970,93 |
| 33 | 1003085,77 | 5270963,81 |
| 34 | 1004236,17 | 5271484,34 |
| 35 | 1004298,67 | 5271502,99 |
| 36 | 1004275,35 | 5271495,52 |
| 37 | 1004257,84 | 5271322,33 |
| 38 | 1004258,95 | 5271302,25 |
| 39 | 1004279,66 | 5271273,86 |
| 40 | 1004248,23 | 5271201,74 |
| 41 | 1004243,53 | 5271352,41 |
| 42 | 1004236,17 | 5271484,34 |
| 43 | 1004238,92 | 5271503,07 |
| 44 | 1004298,92 | 5271503,07 |
| 45 | 1004434,60 | 5271362,24 |
| 46 | 1004434,49 | 5271362,07 |
| 47 | 1004416,71 | 5271380,67 |
| 48 | 1004307,42 | 5271485,28 |
| 49 | 1004298,92 | 5271503,07, |

расположенной по адресу: город Якутск, микрорайон Кангалассы, общей площадью 95 588 кв.м.;

1.6.5. изменить территориальные зоны С-1, С-2А, С-4, Л-1, П-4 на территориальную зону Л-1 территории с координатами

| № | Х | У |
|----|------------|------------|
| 1 | 1001227,51 | 5269436,03 |
| 2 | 1001319,13 | 5269725,45 |
| 3 | 1001401,40 | 5269700,26 |
| 4 | 1001580,31 | 5269729,52 |
| 5 | 1002003,89 | 5269733,37 |
| 6 | 1002005,77 | 5269835,40 |
| 7 | 1002149,63 | 5269887,83 |
| 8 | 1002263,62 | 5269959,01 |
| 9 | 1002400,63 | 5270044,55 |
| 10 | 1002576,71 | 5270229,16 |

| | | |
|-----|------------|------------|
| 11 | 1002638,79 | 5270294,24 |
| 12 | 1002641,24 | 5270296,01 |
| 13 | 1002700,93 | 5270359,40 |
| 14 | 1002749,07 | 5270453,33 |
| 15 | 1002791,88 | 5270536,86 |
| 16 | 1002764,14 | 5270553,92 |
| 17 | 1002748,10 | 5270579,58 |
| 18 | 1002778,00 | 5270574,79 |
| 19 | 1002783,29 | 5270575,74 |
| 20 | 1002791,54 | 5270580,56 |
| 21 | 1002792,58 | 5270584,53 |
| 22 | 1002902,21 | 5270668,71 |
| 23 | 1002919,07 | 5270680,87 |
| 24 | 1002915,13 | 5270685,46 |
| 25 | 1002928,08 | 5270695,27 |
| 26 | 1002964,54 | 5270721,68 |
| 27 | 1002999,73 | 5270743,73 |
| 28 | 1003039,00 | 5270772,71 |
| 29 | 1003052,47 | 5270783,16 |
| 30 | 1003067,76 | 5270792,60 |
| 31 | 1003074,75 | 5270797,11 |
| 32 | 1003084,49 | 5270804,77 |
| 33 | 1003093,64 | 5270810,44 |
| 34 | 1003103,02 | 5270817,06 |
| 35 | 1003109,95 | 5270821,79 |
| 36 | 1003118,46 | 5270827,89 |
| 37 | 1003126,27 | 5270833,10 |
| 38 | 1003133,56 | 5270837,91 |
| 39 | 1003139,70 | 5270840,94 |
| 40 | 1003145,22 | 5270843,78 |
| 41 | 1003156,80 | 5270850,45 |
| 42 | 1003166,33 | 5270857,97 |
| 43 | 1003175,47 | 5270864,94 |
| 44 | 1003182,35 | 5270870,45 |
| 45 | 1003186,97 | 5270874,21 |
| 46 | 1003191,33 | 5270877,57 |
| 47 | 1003201,07 | 5270884,41 |
| 48 | 1003209,22 | 5270891,56 |
| 49 | 1003215,31 | 5270897,71 |
| 50 | 1003230,60 | 5270910,82 |
| 51 | 1003238,43 | 5270916,32 |
| 52 | 1003247,66 | 5270922,30 |
| 53 | 1003257,48 | 5270929,59 |
| 54 | 1003267,15 | 5270935,70 |
| 55 | 1003276,14 | 5270944,24 |
| 56 | 1003283,84 | 5270950,34 |
| 57 | 1003299,47 | 5270960,14 |
| 58 | 1003320,40 | 5270972,11 |
| 59 | 1003345,18 | 5270984,06 |
| 60 | 1003368,10 | 5270996,12 |
| 61 | 1003388,50 | 5271006,14 |
| 62 | 1003431,32 | 5271020,33 |
| 63 | 1003457,32 | 5271028,41 |
| 64 | 1003517,87 | 5271036,45 |
| 65 | 1003556,22 | 5271031,32 |
| 66 | 1003588,33 | 5271022,80 |
| 67 | 1003602,46 | 5271019,15 |
| 68 | 1003613,70 | 5271017,01 |
| 69 | 1003620,58 | 5271015,90 |
| 70 | 1003651,64 | 5271005,00 |
| 71 | 1003664,52 | 5270993,75 |
| 72 | 1003676,00 | 5270995,34 |
| 73 | 1003689,01 | 5270987,53 |
| 74 | 1003699,92 | 5270983,62 |
| 75 | 1003712,38 | 5270979,13 |
| 76 | 1003724,04 | 5270977,21 |
| 77 | 1003743,72 | 5270967,79 |
| 78 | 1003750,04 | 5270964,76 |
| 79 | 1003771,81 | 5270948,20 |
| 80 | 1003781,02 | 5270944,20 |
| 81 | 1003790,13 | 5270939,49 |
| 82 | 1003803,54 | 5270931,15 |
| 83 | 1003930,64 | 5270881,12 |
| 84 | 1004011,73 | 5270900,66 |
| 85 | 1004028,40 | 5270912,36 |
| 86 | 1004043,14 | 5270916,95 |
| 87 | 1004061,33 | 5270924,43 |
| 88 | 1004090,77 | 5270938,49 |
| 89 | 1004144,59 | 5270974,90 |
| 90 | 1004198,48 | 5271061,53 |
| 91 | 1004219,64 | 5271089,80 |
| 92 | 1004328,17 | 5271218,95 |
| 93 | 1004347,74 | 5271245,49 |
| 94 | 1004414,60 | 5271342,73 |
| 95 | 1004434,49 | 5271362,07 |
| 96 | 1004442,74 | 5271375,38 |
| 97 | 1004443,23 | 5271374,38 |
| 98 | 1004482,35 | 5271348,84 |
| 99 | 1004532,24 | 5271385,74 |
| 100 | 1004550,17 | 5271410,40 |
| 101 | 1004553,37 | 5271445,41 |
| 102 | 1004564,73 | 5271458,34 |
| 103 | 1004614,29 | 5271439,45 |
| 104 | 1004662,75 | 5271406,80 |
| 105 | 1004663,28 | 5271404,75 |
| 106 | 1004630,37 | 5271392,88 |
| 107 | 1004552,00 | 5271350,54 |
| 108 | 1004374,00 | 5271190,34 |
| 109 | 1004323,32 | 5271105,98 |
| 110 | 1004235,10 | 5270945,25 |
| 111 | 1004059,81 | 5270828,35 |
| 112 | 1004040,05 | 5270744,88 |
| 113 | 1004061,45 | 5270669,22 |
| 114 | 1004017,42 | 5270641,16 |
| 115 | 1004007,16 | 5270675,34 |
| 116 | 1004005,50 | 5270705,43 |
| 117 | 1003997,11 | 5270737,92 |
| 118 | 1003999,07 | 5270771,97 |
| 119 | 1003984,36 | 5270792,85 |
| 120 | 1003979,80 | 5270809,99 |
| 121 | 1003963,53 | 5270810,12 |
| 122 | 1003923,12 | 5270806,41 |
| 123 | 1003912,56 | 5270808,07 |
| 124 | 1003907,13 | 5270820,50 |
| 125 | 1003907,26 | 5270836,77 |
| 126 | 1003898,80 | 5270842,04 |
| 127 | 1003873,87 | 5270832,33 |
| 128 | 1003849,80 | 5270827,33 |
| 129 | 1003828,97 | 5270844,61 |
| 130 | 1003797,51 | 5270864,69 |
| 131 | 1003743,06 | 5270881,00 |
| 132 | 1003681,30 | 5270921,23 |

| | | |
|-----|------------|------------|
| 133 | 1003634,30 | 5270929,88 |
| 134 | 1003583,25 | 5270947,56 |
| 135 | 1003545,07 | 5270963,73 |
| 136 | 1003516,94 | 5270967,77 |
| 137 | 1003473,06 | 5270963,84 |
| 138 | 1003435,83 | 5270964,97 |
| 139 | 1003401,64 | 5270954,69 |
| 140 | 1003384,08 | 5270938,49 |
| 141 | 1003365,65 | 5270936,16 |
| 142 | 1003334,41 | 5270934,19 |
| 143 | 1003321,33 | 5270920,60 |
| 144 | 1003320,12 | 5270903,10 |
| 145 | 1003306,47 | 5270880,17 |
| 146 | 1003276,33 | 5270860,85 |
| 147 | 1003215,63 | 5270810,57 |
| 148 | 1003195,19 | 5270784,90 |
| 149 | 1003175,46 | 5270766,23 |
| 150 | 1003162,81 | 5270764,27 |
| 151 | 1003156,73 | 5270768,54 |
| 152 | 1003160,71 | 5270779,24 |
| 153 | 1003160,91 | 5270794,35 |
| 154 | 1003149,27 | 5270794,78 |
| 155 | 1003134,97 | 5270782,26 |
| 156 | 1003094,78 | 5270756,50 |
| 157 | 1003013,62 | 5270699,13 |
| 158 | 1002932,40 | 5270642,91 |
| 159 | 1002859,04 | 5270590,67 |
| 160 | 1002812,80 | 5270550,59 |
| 161 | 1002811,16 | 5270502,87 |
| 162 | 1002797,59 | 5270478,79 |
| 163 | 1002773,89 | 5270449,43 |
| 164 | 1002762,62 | 5270425,50 |
| 165 | 1002755,55 | 5270390,21 |
| 166 | 1002743,86 | 5270354,63 |
| 167 | 1002708,03 | 5270296,63 |
| 168 | 1002651,77 | 5270212,95 |
| 169 | 1002626,27 | 5270175,35 |
| 170 | 1002570,20 | 5270106,78 |
| 171 | 1002484,65 | 5270027,06 |
| 172 | 1002364,69 | 5269921,95 |
| 173 | 1002227,24 | 5269818,06 |
| 174 | 1002117,10 | 5269760,02 |
| 175 | 1002023,00 | 5269705,30 |
| 176 | 1001990,76 | 5269700,95 |
| 177 | 1001941,74 | 5269704,82 |
| | | |

Карта градостроительного зонирования
городского округа «город Якутск»
(город Якутск, микрорайон Марха)

Приложение № 1
к нормативному правовому акту
Якутской городской Думы
№ - НПА
от «11» июня 2024 г.

Приложение № 1.1
к Правилам землепользования и застройки
городского округа «город Якутск»,
утвержденным нормативным правовым актом
Якутской городской Думы
№ 169-НПА
от «25» декабря 2013 г.



Граница ГО Город Якутск

Территориальные зоны

- ЖК-1** Зона жилищно-индустриального назначения (здания с жилыми помещениями и промышленными зданиями)
- ЖК-2** Зона жилищно-индустриального назначения (здания с жилыми помещениями и промышленными зданиями)
- ЖК-3** Зона жилищно-индустриального назначения (здания с жилыми помещениями и промышленными зданиями)
- ЖК-4** Зона жилищно-индустриального назначения (здания с жилыми помещениями и промышленными зданиями)
- ЖК-5** Зона жилищно-индустриального назначения (здания с жилыми помещениями и промышленными зданиями)
- ЖК-6** Зона жилищно-индустриального назначения (здания с жилыми помещениями и промышленными зданиями)
- ЖК-7** Зона жилищно-индустриального назначения (здания с жилыми помещениями и промышленными зданиями)
- ЖК-8** Зона жилищно-индустриального назначения (здания с жилыми помещениями и промышленными зданиями)
- ЖК-9** Зона жилищно-индустриального назначения (здания с жилыми помещениями и промышленными зданиями)
- ЖК-10** Зона жилищно-индустриального назначения (здания с жилыми помещениями и промышленными зданиями)

Общественно-деловые зоны

- ОД-1** Зона общегородского назначения (здания делового назначения)
- ОД-2** Зона общегородского назначения (здания делового назначения)
- ОД-3** Зона общегородского назначения (здания делового назначения)
- ОД-4** Зона общегородского назначения (здания делового назначения)
- ОД-5** Зона общегородского назначения (здания делового назначения)
- ОД-6** Зона общегородского назначения (здания делового назначения)
- ОД-7** Зона общегородского назначения (здания делового назначения)
- ОД-8** Зона общегородского назначения (здания делового назначения)
- ОД-9** Зона общегородского назначения (здания делового назначения)
- ОД-10** Зона общегородского назначения (здания делового назначения)

Промышленные зоны

- П-1** Зона промышленного назначения (здания промышленного назначения)
- П-2** Зона промышленного назначения (здания промышленного назначения)
- П-3** Зона промышленного назначения (здания промышленного назначения)
- П-4** Зона промышленного назначения (здания промышленного назначения)
- П-5** Зона промышленного назначения (здания промышленного назначения)

Зоны инженерной и коммунальной инфраструктуры

- И-1** Зона инженерной и коммунальной инфраструктуры (здания инженерной и коммунальной инфраструктуры)
- И-2** Зона инженерной и коммунальной инфраструктуры (здания инженерной и коммунальной инфраструктуры)
- И-3** Зона инженерной и коммунальной инфраструктуры (здания инженерной и коммунальной инфраструктуры)
- И-4** Зона инженерной и коммунальной инфраструктуры (здания инженерной и коммунальной инфраструктуры)
- И-5** Зона инженерной и коммунальной инфраструктуры (здания инженерной и коммунальной инфраструктуры)

Зоны складского назначения

- С-1** Зона складского назначения (здания складского назначения)
- С-2** Зона складского назначения (здания складского назначения)
- С-3** Зона складского назначения (здания складского назначения)
- С-4** Зона складского назначения (здания складского назначения)

Зоны рекреационного назначения

- Р-1** Зона рекреационного назначения (здания рекреационного назначения)
- Р-2** Зона рекреационного назначения (здания рекреационного назначения)
- Р-3** Зона рекреационного назначения (здания рекреационного назначения)
- Р-4** Зона рекреационного назначения (здания рекреационного назначения)
- Р-5** Зона рекреационного назначения (здания рекреационного назначения)

Зоны особо охраняемых территорий

- ОЗ-1** Зона особо охраняемых территорий (здания особо охраняемых территорий)
- ОЗ-2** Зона особо охраняемых территорий (здания особо охраняемых территорий)
- ОЗ-3** Зона особо охраняемых территорий (здания особо охраняемых территорий)

Зоны специального назначения

- СН-1** Зона специального назначения (здания специального назначения)
- СН-2** Зона специального назначения (здания специального назначения)
- СН-3** Зона специального назначения (здания специального назначения)
- СН-4** Зона специального назначения (здания специального назначения)
- СН-5** Зона специального назначения (здания специального назначения)

М 1:10000

| | |
|--|------------------|
| Исполнитель: ООО «ГеоИнформСервис» | Дата: 2024 г. |
| Масштаб: 1:10000 | Лист: 1 из 1 |
| Содержание: Карта градостроительного зонирования | Страница: 1 из 1 |



Карта градостроительного зонирования городского округа «город Якутск» (мкр. Кангалассы и село Капитоновка)

Приложение № 2
к нормативно правовому акту
Якутской городской Думы
№ ____-НПА
от «11» июня 2024 г.

Приложение №1.2
к Правилам землепользования и застройки
городского округа «город Якутск»,
утвержденным нормативным правовым актом
Якутской городской Думы
№ 169-НПА
от «25» декабря 2013 г.

Граница ГО Город Якутск
Границы населенных пунктов

Территориальные зоны

Жилые зоны:

- Ж-1** Зона застройки индивидуальными жилыми домами усадебного типа на территории населенных пунктов
- Ж-2А** Зона застройки одно-двухквартирными жилыми домами с приквартирными участками на территории города Якутска
- Ж-2Б** Зона застройки одно-двухквартирными жилыми домами с приквартирными участками на территории населенных пунктов
- Ж-3А** Зона застройки малоэтажными многоквартирными жилыми домами на территории города Якутска
- Ж-3Б** Зона застройки малоэтажными, в том числе блокированными и секционными, жилыми домами с приквартирными участками на территории населенных пунктов
- Ж-4** Зона смешанного типа застройки малоэтажными жилыми домами на территории населенных пунктов
- Ж-5** Зона застройки среднетэтажными многоквартирными жилыми домами на территории городского округа «город Якутск».
- Ж-6** Зона застройки среднетэтажными и многоэтажными многоквартирными жилыми домами на территории города Якутска
- Ж-6.1** Зона застройки среднетэтажными многоквартирными жилыми домами высотой не выше восьми надземных этажей на территории г. Якутска.
- Ж-6.2** Зона застройки многоэтажными многоквартирными жилыми домами на территории центральной части г. Якутска.

Общественно-деловые зоны:

- ОД-1А** Зона многофункциональной общественно-деловой застройки на территории центральной части города Якутска
- ОД-1АМ** Зона многофункциональной общественно-деловой малоэтажной застройки на территории центральной части г. Якутска с включением объектов инженерной инфраструктуры, необходимых для функционирования данной зоны.
- ОД-1АС** Зона многофункциональной общественно-деловой среднетэтажной застройки на территории центральной части г. Якутска с включением объектов инженерной инфраструктуры, необходимых для функционирования данной зоны.
- ОД-1АВ** Зона многофункциональной общественно-деловой высотной застройки на территории центральной части г. Якутска с включением объектов инженерной инфраструктуры, необходимых для функционирования данной зоны.
- ОД-1Б** Зона многофункциональной общественно-деловой застройки на территории периферийных районов города Якутска
- ОД-2** Зона многофункциональной общественно-деловой застройки на территории населенных пунктов
- ОД-3А** Зона размещения специализированных общественно-деловых объектов, преимущественно ВУЗов, ССУЗов и НИИ
- ОД-3Б** Зона размещения специализированных общественно-деловых объектов, преимущественно объектов здравоохранения и социального назначения
- ОД-3В** Зона размещения специализированных общественно-деловых объектов, преимущественно объектов торговли и предпринимательской деятельности

Производственные зоны:

- П-1** Зона объектов промышленного, производственного и складского назначения, инженерной инфраструктуры I класса опасности
- П-2** Зона объектов промышленного, производственного и складского назначения, инженерной инфраструктуры II класса опасности
- П-3** Зона объектов промышленного, производственного и складского назначения, инженерной инфраструктуры III класса опасности
- П-4** Зона объектов коммунального, производственного, транспортно-логистического, складского назначения, инженерной инфраструктуры IV - V класса опасности

Зоны инженерной и транспортной инфраструктуры:

- ИТ-1А** Зона объектов транспортной инфраструктуры, коммунальных объектов с включением складских и производственных объектов
- ИТ-1Б** Зона объектов воздушного транспорта
- ИТ-1В** Зона объектов речного транспорта
- ИТ-2** Зона объектов инженерной инфраструктуры, коммунальных объектов, объектов санитарной очистки
- Г-1** Зона объектов гаражного назначения
- Т-1** Зона улично-дорожной сети, межквартирные пространства

Зоны сельскохозяйственного использования :

- С-1** Зона сельскохозяйственных угодий
- С-2А** Зона объектов сельскохозяйственного назначения (дачные хозяйства, садоводства и личные подсобные хозяйства)
- С-2Б** Зона объектов агропромышленного комплекса
- С-2В** Зона объектов сельскохозяйственного производства
- С-3** Зона объектов сельскохозяйственного назначения смешанного типа

Зоны рекреационного назначения:

- Р-1А** Зона городских парков, скверов, бульваров на территории города Якутска
- Р-1Б** Зона парков, скверов, бульваров на территории населенных пунктов
- Р-2** Зона спортивных сооружений
- Р-3** Зона объектов туризма и отдыха
- Р-4** Зона объектов санаторно-курортного лечения и оздоровительной деятельности

Зоны особо охраняемых территорий:

- ОТ-1** Зона особо охраняемых территорий историко-культурного значения
- ОТ-2** Зона особо охраняемых природных территорий
- ОТ-3** Зона религиозной деятельности

Зоны специального назначения:

- СП-1** Зона кладбищ
- СП-2** Зона объектов размещения отходов потребления

Зона размещения военных и иных режимных объектов:

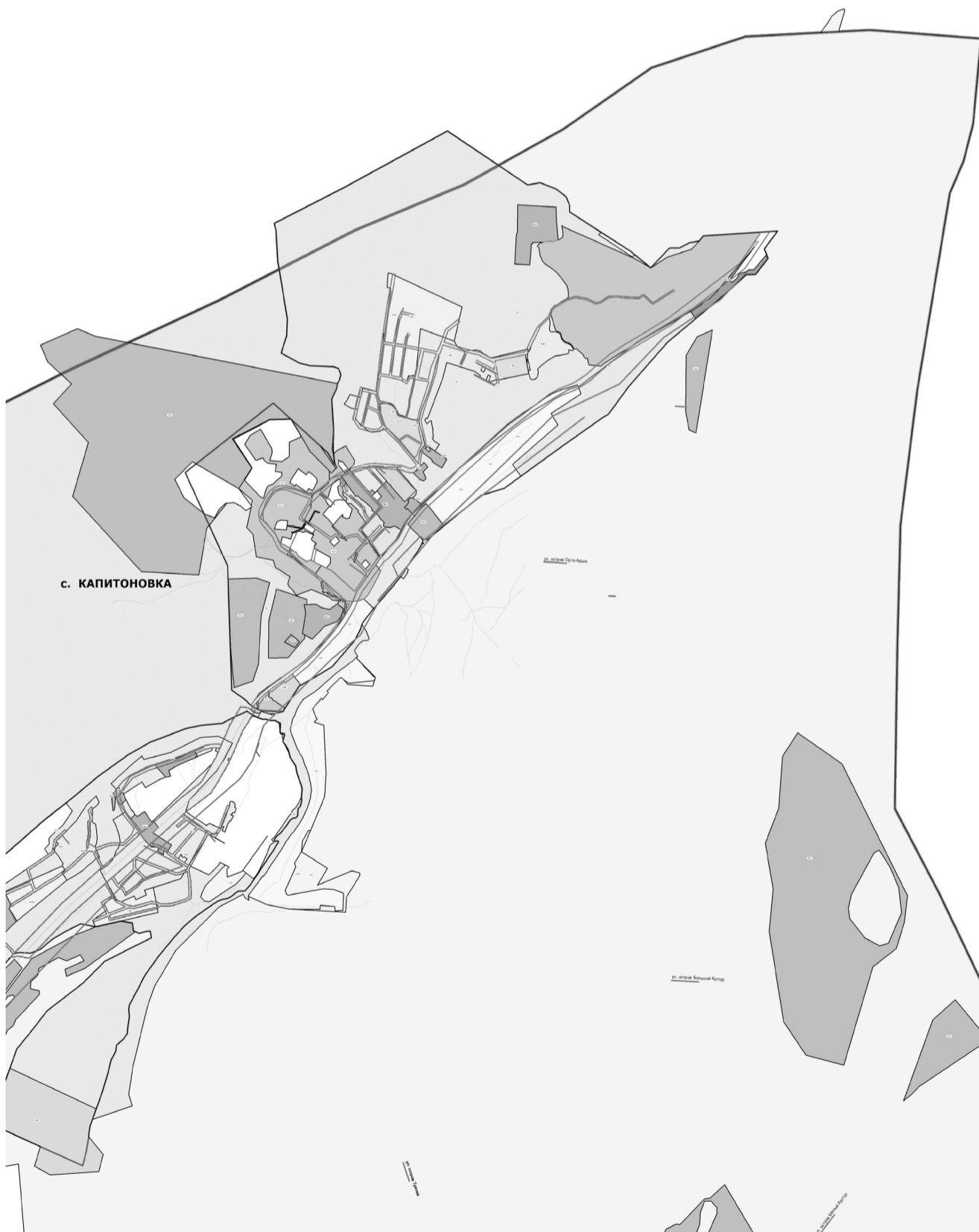
- ВР-1** Зона размещения военных и иных режимных объектов

Зона естественных ландшафтов:

- Л-1** Зона естественных ландшафтов
- Л-2** Зона лесов
- Б-1** Зона береговой полосы водных объектов
- В-1** Зона земель, занятых водными объектами

М 1:10000

| | | | | | |
|---|--|---------|---------|---------|--|
| Правила землепользования и застройки городского округа «Город Якутск» | | Лист | 7 | Издание | |
| Карта градостроительного зонирования (мкр. Кангалассы и село Капитоновка) | | Лист | 7 | Издание | |
| Генштаб картографический институт им. М.В. Ломоносова | | Масштаб | 1:10000 | Год | |




Содержание
Лист 7 из 7
Масштаб 1:10000
Генштаб картографический институт им. М.В. Ломоносова



**Карта градостроительного зонирования
городского округа «город Якутск»
(село Табага)**

Приложение № 4
к нормативно правовому актом
Якутской городской Думы
№ -НПА
от «11» июня 2024 г.

Приложение № 1.4
к Правилам землепользования и застройки
городского округа «город Якутск»,
утвержденным нормативным правовым актом
Якутской городской Думы
№ 169-НПА
от «25» декабря 2013 г.



Территориальные зоны

Жилые зоны:

- Ж-1** Зона застройки индивидуальными жилыми домами усадебного типа на территории населенных пунктов
- Ж-2А** Зона застройки одно-двухквартирными жилыми домами с приватизированными участками на территории города Якутска
- Ж-2Б** Зона застройки одно-двухквартирными жилыми домами с приватизированными участками на территории населенных пунктов
- Ж-3А** Зона застройки малоэтажными многоквартирными жилыми домами на территории города Якутска
- Ж-3Б** Зона застройки малоэтажными, в том числе блокированными и секционными, жилыми домами с приватизированными участками на территории населенных пунктов
- Ж-4** Зона смешанного типа застройки малоэтажными жилыми домами на территории населенных пунктов
- Ж-5** Зона застройки среднеэтажными многоквартирными жилыми домами на территории Городского округа «город Якутск»
- Ж-6** Зона застройки среднеэтажными и многоэтажными многоквартирными жилыми домами на территории города Якутска
- Ж-6.1** Зона застройки среднеэтажными многоквартирными жилыми домами высотой не выше восьми надземных этажей на территории г. Якутска.
- Ж-6.2** Зона застройки многоэтажными многоквартирными жилыми домами на территории центральной части г. Якутска.

Общественно-деловые зоны:

- ОД-1А** Зона многофункциональной общественно-деловой застройки на территории центральной части города Якутска
- ОД-1АМ** Зона многофункциональной общественно-деловой малоэтажной застройки на территории центральной части г. Якутска с включением объектов инженерной инфраструктуры, необходимых для функционирования данной зоны.
- ОД-1АС** Зона многофункциональной общественно-деловой среднеэтажной застройки на территории центральной части г. Якутска с включением объектов инженерной инфраструктуры, необходимых для функционирования данной зоны.
- ОД-1АВ** Зона многофункциональной общественно-деловой высотной застройки на территории центральной части г. Якутска с включением объектов инженерной инфраструктуры, необходимых для функционирования данной зоны.
- ОД-1Б** Зона многофункциональной общественно-деловой застройки на территории периферийных районов города Якутска
- ОД-2** Зона многофункциональной общественно-деловой застройки на территории населенных пунктов
- ОД-3А** Зона размещения специализированных общественно-деловых объектов, преимущественно ВУЗов, ССУЗов и НИИ
- ОД-3Б** Зона размещения специализированных общественно-деловых объектов, преимущественно объектов здравоохранения и социального назначения
- ОД-3В** Зона размещения специализированных общественно-деловых объектов, преимущественно объектов торговли и предпринимательской деятельности

Производственные зоны:

- П-1** Зона объектов промышленного, производственного и складского назначения, инженерной инфраструктуры I класса опасности
- П-2** Зона объектов промышленного, производственного и складского назначения, инженерной инфраструктуры II класса опасности
- П-3** Зона объектов промышленного, производственного и складского назначения, инженерной инфраструктуры III класса опасности
- П-4** Зона объектов коммунального, производственного, транспортно-логистического, складского назначения, инженерной инфраструктуры IV - V класса опасности

Зоны инженерной и транспортной инфраструктуры:

- ИТ-1А** Зона объектов транспортной инфраструктуры, коммунальных объектов с исключением складских и производственных объектов
- ИТ-1Б** Зона объектов воздушного транспорта
- ИТ-1В** Зона объектов речного транспорта
- ИТ-2** Зона объектов инженерной инфраструктуры, коммунальных объектов, объектов санитарной очистки
- Г-1** Зона объектов гаражного назначения
- Т-1** Зона улично-дорожной сети, межквартирные пространства

Зоны сельскохозяйственного использования :

- С-1** Зона сельскохозяйственных угодий
- С-2А** Зона объектов сельскохозяйственного назначения (дачные хозяйства, садоводства и личные подсобные хозяйства)
- С-2Б** Зона объектов агропромышленного комплекса
- С-2В** Зона объектов сельскохозяйственного производства
- С-3** Зона объектов сельскохозяйственного назначения смешанного типа

Зоны рекреационного назначения:

- Р-1А** Зона городских парков, скверов, бульваров на территории города Якутска
- Р-1Б** Зона парков, скверов, бульваров на территории населенных пунктов
- Р-2** Зона спортивных сооружений
- Р-3** Зона объектов туризма и отдыха
- Р-4** Зона объектов санаторно-курортного лечения и оздоровительной деятельности

Зоны особо охраняемых территорий:

- ОТ-1** Зона особо охраняемых территорий историко-культурного значения
- ОТ-2** Зона особо охраняемых природных территорий
- ОТ-3** Зона религиозной деятельности

Зоны специального назначения:

- СП-1** Зона кладбищ
- СП-2** Зона объектов размещения отходов потребления

Зона размещения военных и иных режимных объектов:

- ВР-1** Зона размещения военных и иных режимных объектов

Зона естественных ландшафтов:

- Л-1** Зона естественных ландшафтов
- Л-2** Зона лесов
- Б-1** Зона береговой полосы водных объектов
- В-1** Зона земель, занятых водными объектами

М 1:10000

| | | | |
|---|--|------------------------|-----------|
| Правила землепользования и застройки городского округа «Город Якутск» | | Лист № | 3 |
| Карта градостроительного зонирования (Село Табага и село Ст. Табага) | | Масштаб | М 1:10000 |
| Границы населенных пунктов | | Год утверждения | 2013 |
| | | Год внесения изменений | |

Скачать документ



Карта градостроительного зонирования городского округа «город Якутск» (село Тулагино, село Сырдах, село Кильдямцы)

Приложение № 5
к нормативно правовому акту
Якутской городской Думы
№ -НПА
от «11» июня 2024 г.

Приложение № 1.5
к Правилам землепользования и застройки
городского округа «город Якутск»,
утвержденным нормативным правовым актом
Якутской городской Думы
№ 169-НПА
от «25» декабря 2013 г.



- Граница ГО Город Якутск
- Территориальные зоны**
- Жилые зоны:**
- Ж-1** Зона застройки индивидуальными жилыми домами усадебного типа на территории населенных пунктов
 - Ж-2А** зона застройки одно-двухквартирными жилыми домами с приквартирными участками на территории города Якутска
 - Ж-2Б** Зона застройки одно-двухквартирными жилыми домами с приквартирными участками на территории населенных пунктов
 - Ж-3А** Зона застройки малоэтажными многоквартирными жилыми домами на территории города Якутска
 - Ж-3Б** Зона застройки малоэтажными, в том числе блоковыми и секционными, жилыми домами с приквартирными участками на территории населенных пунктов
 - Ж-4** Зона смешанного типа застройки малоэтажными жилыми домами на территории населенных пунктов
 - Ж-5** Зона застройки среднетажными многоквартирными жилыми домами на территории городского округа «город Якутск».
 - Ж-6** Зона застройки среднетажными и многоэтажными многоквартирными жилыми домами на территории города Якутска
 - Ж-6.1** Зона застройки среднетажными многоквартирными жилыми домами высотой не выше восьми надвенных этажей на территории г. Якутска.
 - Ж-6.2** Зона застройки многоэтажными многоквартирными жилыми домами на территории центральной части г. Якутска.
- Общественно-деловые зоны:**
- ОД-1А** Зона многофункциональной общественно-деловой застройки на территории центральной части города Якутска
 - ОД-1АМ** Зона многофункциональной общественно-деловой малоэтажной застройки на территории центральной части г. Якутска с включением объектов инженерной инфраструктуры, необходимых для функционирования данной зоны.
 - ОД-1АС** Зона многофункциональной общественно-деловой среднетажной застройки на территории центральной части г. Якутска с включением объектов инженерной инфраструктуры, необходимых для функционирования данной зоны.
 - ОД-1АВ** Зона многофункциональной общественно-деловой высотной застройки на территории центральной части г. Якутска с включением объектов инженерной инфраструктуры, необходимых для функционирования данной зоны.
 - ОД-1АВ** Зона многофункциональной общественно-деловой застройки на территории периферийных районов города Якутска
 - ОД-1Б** Зона многофункциональной общественно-деловой застройки на территории населенных пунктов
 - ОД-2** Зона размещения специализированных общественно-деловых объектов, преимущественно ВУЗов, СУЗов и НИИ
 - ОД-3А** Зона размещения специализированных общественно-деловых объектов, преимущественно объектов здравоохранения и социального назначения
 - ОД-3Б** Зона размещения специализированных общественно-деловых объектов, преимущественно объектов торговли и предпринимательской деятельности
- Производственные зоны:**
- П-1** Зона объектов промышленного, производственного и складского назначения, инженерной инфраструктуры I класса опасности
 - П-2** Зона объектов промышленного, производственного и складского назначения, инженерной инфраструктуры II класса опасности
 - П-3** Зона объектов промышленного, производственного и складского назначения, инженерной инфраструктуры III класса опасности
 - П-4** Зона объектов коммунального, производственного, транспортно-логистического, складского назначения, инженерной инфраструктуры IV - V класса опасности
- Зоны инженерной и транспортной инфраструктуры:**
- ИТ-1А** Зона объектов транспортной инфраструктуры, коммунальных объектов с включением складских и производственных объектов
 - ИТ-1Б** Зона объектов воздушного транспорта
 - ИТ-1В** Зона объектов речного транспорта
 - ИТ-2** Зона объектов инженерной инфраструктуры, коммунальных объектов, объектов санитарной очистки
 - Г-1** Зона объектов гаражного назначения
 - Т-1** Зона улично-дорожной сети, межквартальные пространства
- Зоны сельскохозяйственного использования:**
- С-1** Зона сельскохозяйственных угодий
 - С-2А** Зона объектов сельскохозяйственного назначения (дачные хозяйства, садоводства и личные подсобные хозяйства)
 - С-2Б** Зона объектов агропромышленного комплекса
 - С-2В** Зона объектов сельскохозяйственного производства
 - С-3** Зона объектов сельскохозяйственного назначения смешанного типа
- Зоны рекреационного назначения:**
- Р-1А** Зона городских парков, скверов, бульваров на территории города Якутска
 - Р-1Б** Зона парков, скверов, бульваров на территории населенных пунктов
 - Р-2** Зона спортивных сооружений
 - Р-3** Зона объектов туризма и отдыха
 - Р-4** Зона объектов санаторно-курортного лечения и оздоровительной деятельности
- Зоны особо охраняемых территорий:**
- ОТ-1** Зона особо охраняемых территорий историко-культурного значения
 - ОТ-2** Зона особо охраняемых природных территорий
 - ОТ-3** Зона религиозной деятельности
- Зоны специального назначения:**
- СП-1** Зона кладбищ
 - СП-2** Зона объектов размещения отходов потребления
- Зона размещения военных и иных режимных объектов:**
- ВР-1** Зона размещения военных и иных режимных объектов
- Зона естественных ландшафтов:**
- Л-1** Зона естественных ландшафтов
 - Л-2** Зона лесов
 - Б-1** Зона береговой полосы водных объектов
 - В-1** Зона земель, занятых водными объектами

М 1:18000

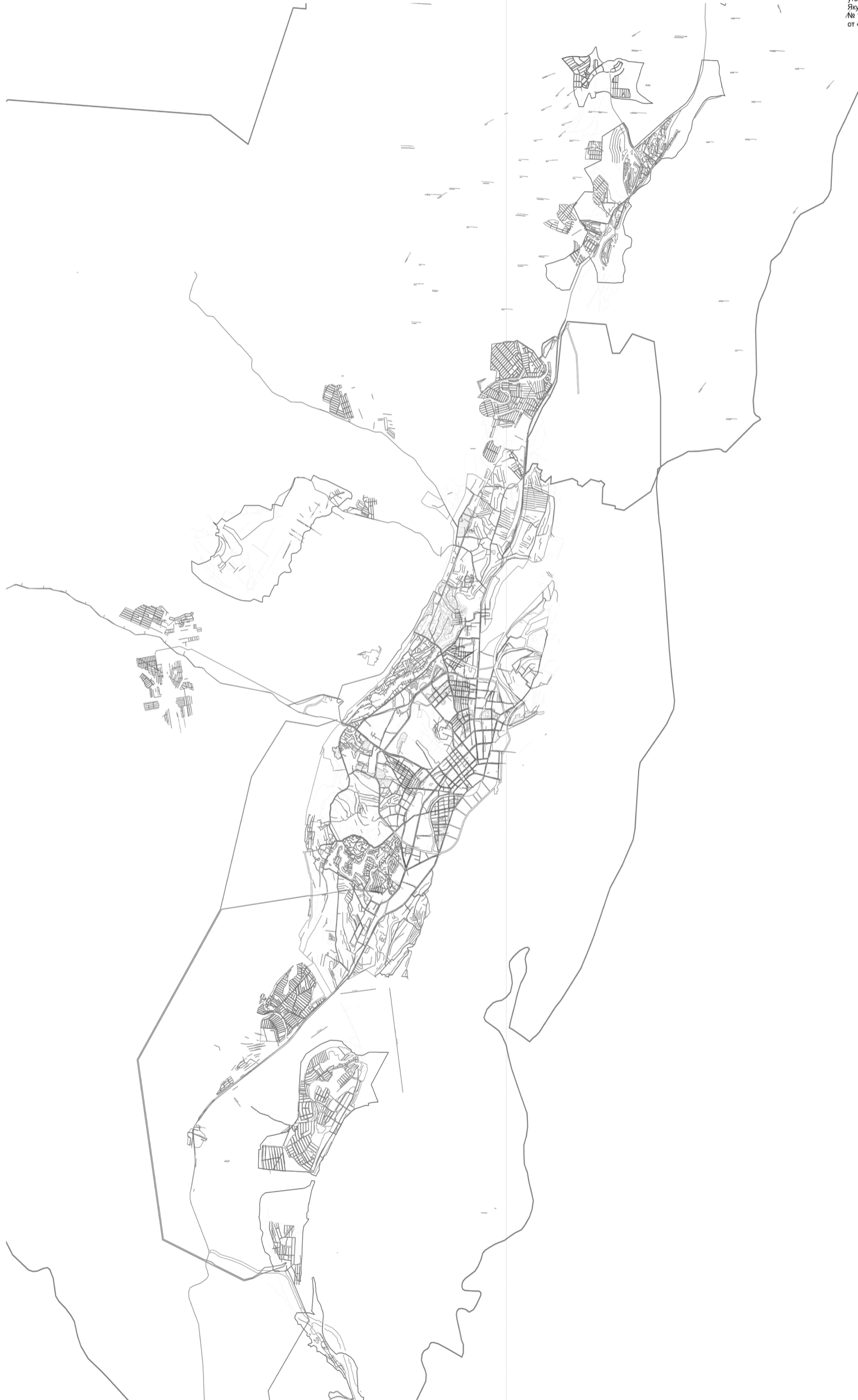
| | | | |
|---|------|---|-------|
| МК-Я1-00-П33 | | Правила землепользования и застройки городского округа «Город Якутск» | |
| № документа | Дата | Страницы | Листы |
| 169-НПА | 2013 | 6 | 6 |
| Генеральный директор ООО «Город Якутск» | | | |
| № 1/20000 | | | |



Карта территорий, в границах которых предусматривается осуществление деятельности по комплексному развитию территорий городского округа «город Якутск»

Приложение № 6
к нормативному правовому акту
Якутской городской Думы
№ -НПА
от «11» июня 2024 г.

Приложение № 1.7
к Правилам землепользования и застройки
городского округа «город Якутск»,
утвержденным нормативным правовым актом
Якутской городской Думы
№ 169-НПА
от «25» декабря 2013 г.



Условные обозначения

- Границы ГО (город Якутск)
- Границы муниципальных районов
- Территории, в границах которых предусматривается осуществление деятельности по комплексному развитию территорий

М 1:10000

| | |
|------------------|--|
| Исполнитель | Иркутская область, Иркутский район, г. Иркутск |
| Составитель | Иркутская область, Иркутский район, г. Иркутск |
| Проверенный | Иркутская область, Иркутский район, г. Иркутск |
| Дата утверждения | Иркутская область, Иркутский район, г. Иркутск |
| Исполнитель | Иркутская область, Иркутский район, г. Иркутск |