



31.05.2024

2767/ДИиЗО

Руководителю МКУ «Аппарат по  
обеспечению деятельности  
Якутской городской думы»  
Васильеву Д. И.  
[orgotdelykt@mail.ru](mailto:orgotdelykt@mail.ru)

Ответ на запрос

Уважаемый Дмитрий Ильич!

Департамент имущественных и земельных отношений Окружной администрации города Якутска (далее – Департамент) в ответ на Ваш запрос от 03.05.2024 №413-ЯГД, сообщает следующее.

Размещение элементов благоустройства территории, в том числе малых архитектурных форм, за исключением некапитальных нестационарных строений и сооружений, рекламных конструкций, применяемых как составные части благоустройства территории, на территории городского округа «город Якутск» осуществляется в порядке, предусмотренном Административным регламентом предоставления Окружной администрацией города Якутска муниципальной услуги: «Выдача разрешений на использование земель или земельных участков, находящихся в муниципальной собственности или государственная собственность на которые не разграничена, для размещения объектов без предоставления земельных участков и установления сервитутов», утвержденного Постановлением Окружной администрации города Якутска № 180п от 18 июня 2018 года (далее – Административный регламент), предоставление данной услуги применяется согласно перечню видов объектов, которых утверждены Постановлением Правительства Российской Федерации № 1300 от 3 декабря 2014 года.

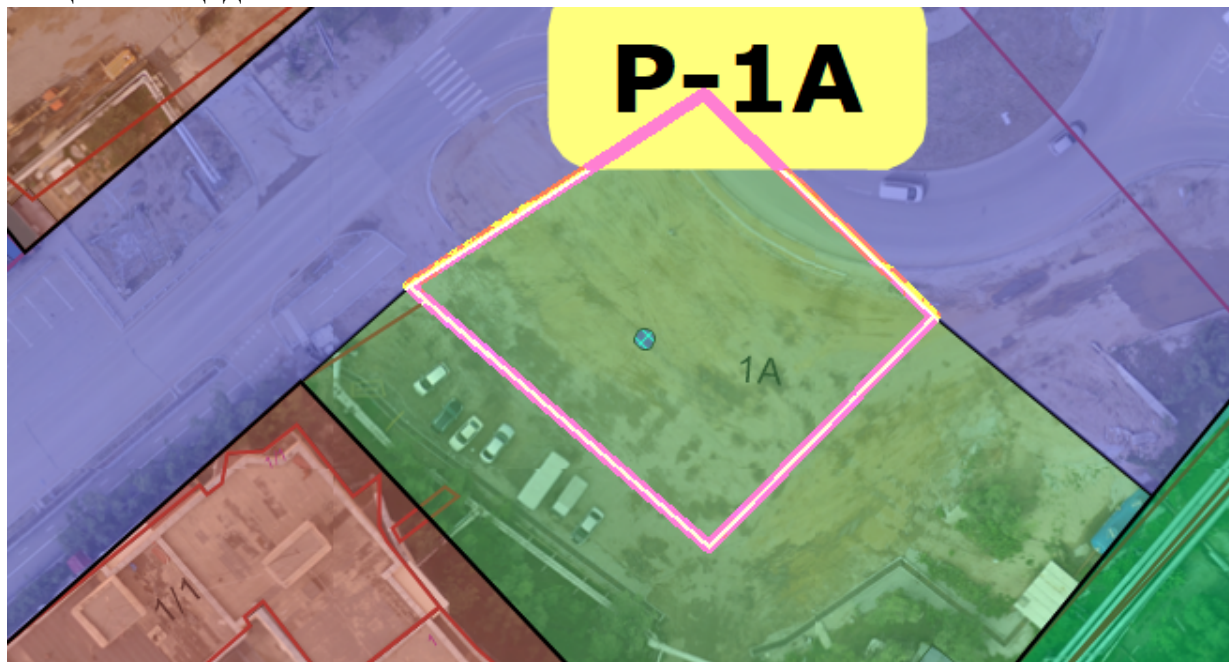
К заявлению о выдаче разрешения прилагаются:

- 1) копия паспорта гражданина Российской Федерации или иного документа, удостоверяющего личность заявителя или представителя заявителя, в случае, если заявление подается представителем заявителя;
- 2) схема границ предполагаемых к использованию земель или земельного участка на кадастровом плане территории с указанием координат характерных точек границ территории - в случае, если планируется использовать земли или часть земельного участка (с использованием системы координат МСК-14).

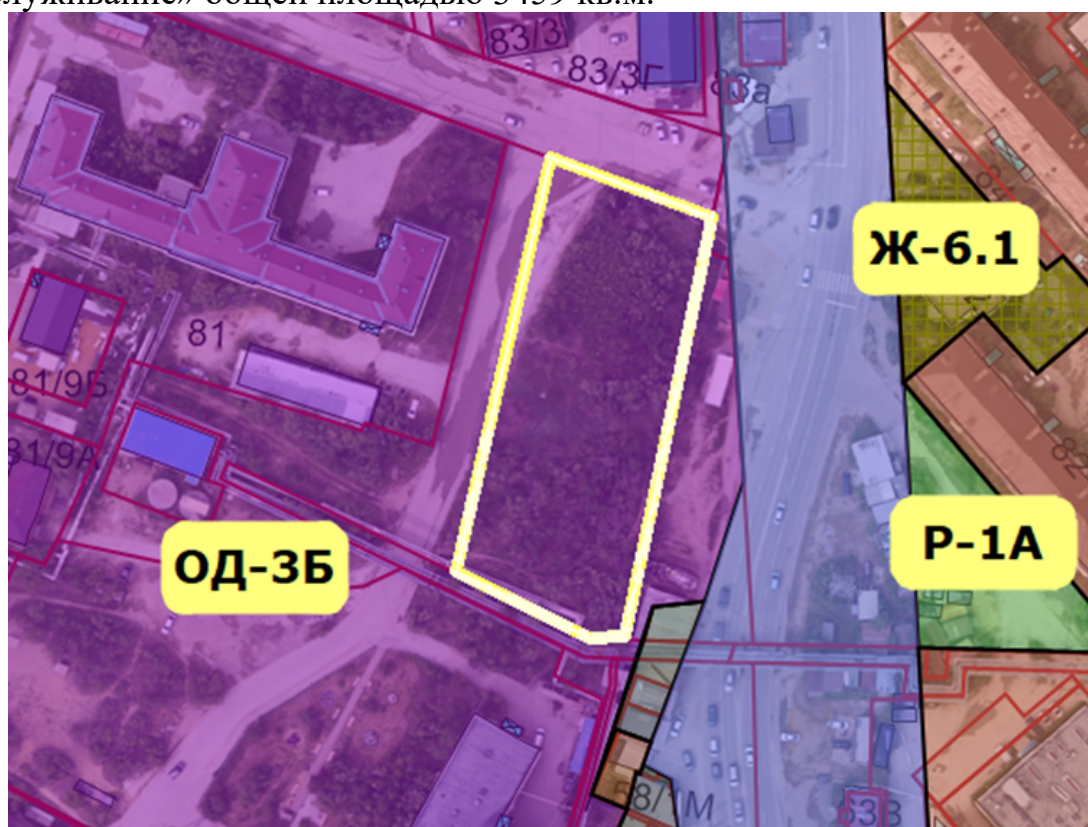
3) проект благоустройства, разработанный в установленном законом порядке, выполненный по требованиям по благоустройству в соответствии нормативным правовым актом Якутской городской Думы от 16.06.2011 N 2-НПА «Правила благоустройства городского округа «город Якутск».

В целях размещения сквера медицинский работников предлагаем рассмотреть следующие варианты земельных участков:

1. Земельный участок с кадастровым номером 14:36:105004:123, с видом разрешенного использования «территория общего пользования» общей площадью 1331 кв.м.



2. Земельный участок с кадастровым номером 14:36:104015:5636 с видом разрешенного использования «Амбулаторно-поликлиническое обслуживание» общей площадью 3459 кв.м.

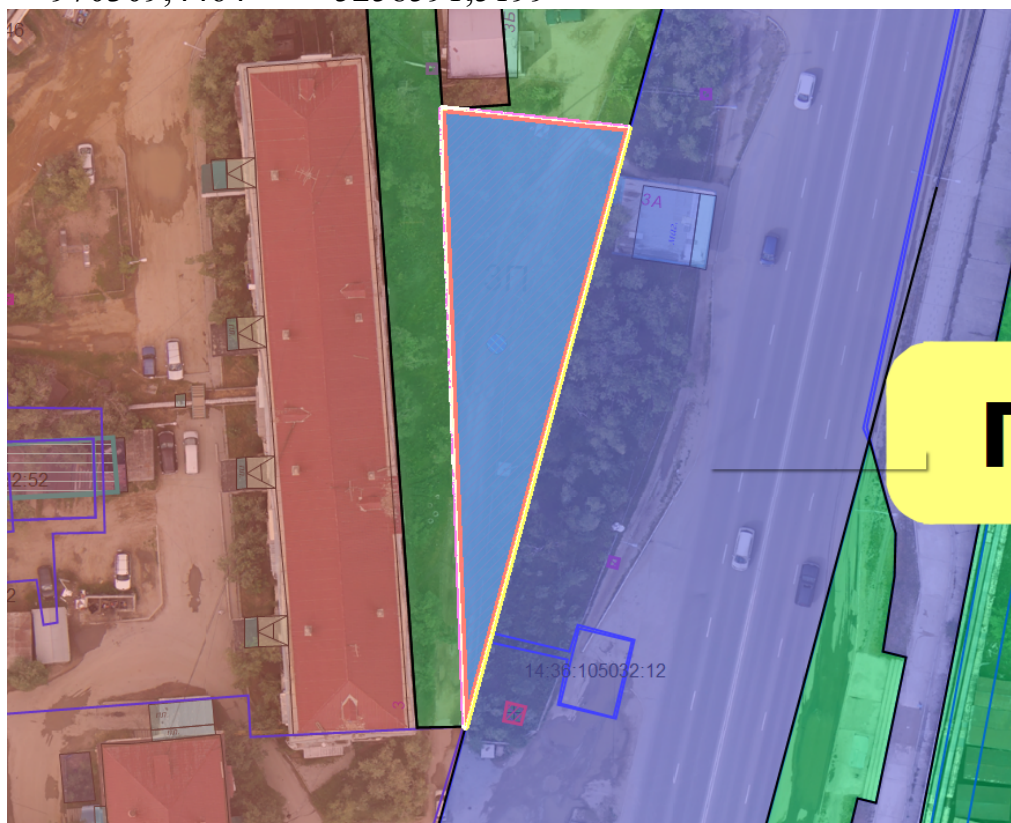


3. Земельный участок с кадастровым номером 14:36:105030:3262 с видом разрешенного использования «Земельные участки (территории) общего пользования» общей площадью 817 кв.м.



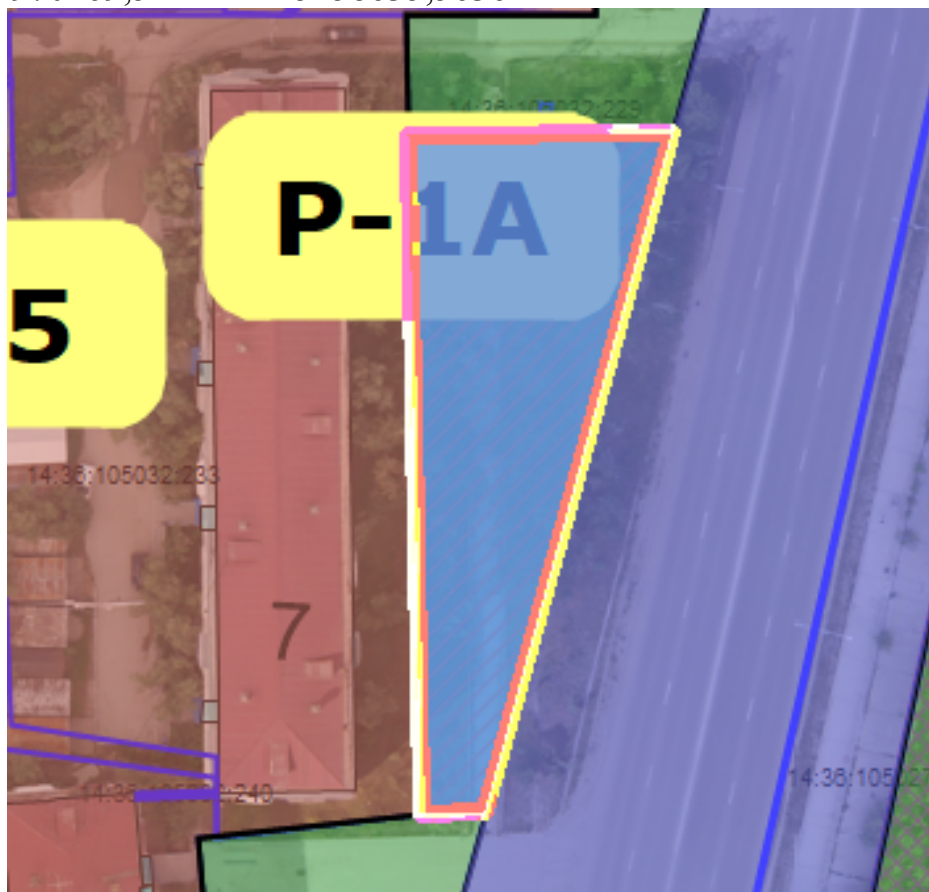
4. Неразграниченная территории общей площадью 691 кв.м. по следующим координатам (ориентир 14:36:105032:244):

№	X	Y
1	970309,4464	5258591,5199
2	970377,1730	5258588,9169
3	970374,9789	5258609,4064
1	970309,4464	5258591,5199



5. Незаграниценна територија опшћеног поврху 1030 кв.м. по следуюћим координатам (ориентир 14:36:105032:233):

№	X	Y
1	970469,5121	5258635,5636
2	970469,1800	5258629,3300
3	970534,7292	5258628,2361
4	970534,9267	5258653,5326
1	970469,5121	5258635,5636



6. Незаграниценна територија опшћеног поврху 874 кв.м. по следуюћим координатам (ориентир 14:36:105028:195):

№	X	Y
1	970794,3404	5258701,5550
2	970794,3766	5258710,4320
3	970805,6897	5258712,0113
4	970805,0455	5258720,1400
5	970804,7118	5258723,8681
6	970740,2114	5258704,9906
7	970740,3756	5258701,4335
8	970740,6172	5258696,4583
9	970767,2604	5258696,3102
10	970767,3520	5258701,6041
1	970794,3404	5258701,5550



Начальник  
департамента

  
ДОКУМЕНТ ПОДПИСАН  
ЭЛЕКТРОННОЙ ПОДПИСЬЮ  
Сертификат 6236BF97DDBBE40889F2759E2813158D  
Владелец **Бурнашев Алексей Алексеевич**  
Действителен с 29.05.2023 по 21.08.2024

А.А. Бурнашев